



MINISTERIO
DEL INTERIOR

DIRECCIÓN GENERAL DE TRÁFICO

JEFATURA PROVINCIAL DE
TRÁFICO DE LAS PALMAS

Asociación de Vehículos Históricos, Clásicos y Deportivos de Santa Lucía

Timanfaya, nº 2

Casa Pastores

Las Palmas

C.P. 35110

Tlfno: 609258917



Vista la solicitud de Autorización para la celebración de una prueba deportiva de automovilismo denominada "**II CLÁSICA SANTA LUCÍA**" de regularidad, con vehículos históricos, número **OE-20113101/35/01**, y los informes de la Agrupación de Tráfico de la Guardia Civil.

Acuerdo, en virtud de lo dispuesto en el artículo 2.4 del Anexo II del Reglamento General de Circulación, **AUTORIZAR** la prueba anteriormente citada, para vehículos históricos, que tendrá lugar los días 4 y 5 de Marzo de 2011.

La Autorización carece de validez si no lleva anexo el Reglamento particular aprobado por la Federación Española de Vehículos Antiguos (F.E.V.A) y el Rutómetro sellado por esta Jefatura.

El titular de la Autorización será responsable de los daños que, con motivo de la circulación pudieran ocasionarse a personas, animales o cosas, así como a los firmes, arcenes, obras de fábrica, puentes o cualquier elemento de las carreteras.

Los datos contenidos en este documento, necesarios para el desarrollo de las competencias de este Organismo, serán tratados informáticamente (artículo 5.1 de la Ley 15/1999, de 13 de diciembre).

Contra el presente Acuerdo cabe interponer recurso de alzada en el plazo de un mes, contado desde el día siguiente al de la notificación, ante el Ministro del Interior, de acuerdo con lo dispuesto en el art. 114 de la Ley 30/1992 de 26 de noviembre, de Régimen Jurídico de las Administraciones Públicas y del Procedimiento Administrativo Común 8BOE de 27 de noviembre del mismo), modificada por la Ley 4/1999, de 13 de enero (BOE de 14 del mismo).

Las Palmas de Gran Canaria, a 22 de Febrero de 2011.

EL JEFE PROVINCIAL DE TRÁFICO acctal.



Manuel Rodríguez Olavarría

MANUEL RODRÍGUEZ OLAVARRÍA

TELÉFONOS DE INTERÉS



D. José Manuel González García
Número de móvil: 639216866

A continuación adjuntamos plan de trabajo del Relaciones con los participantes durante la celebración del Evento:

PLAN DE TRABAJO PRIMERA ETAPA	
16:00 a 19:00	Verificaciones admin.y Técnicas
19:40 a 20:15	Entrega de Roadbooks
20:55 a 22:00	Circuito Karting
22:45 a 23:30	Hotel Las Tirajanas
00:45 a 01:30	Salida Prueba Regularidad 5
02:30 a 03:00	Cruce Lomo Bristol
PLAN DE TRABAJO SEGUNDA ETAPA	
09:30 a 10:40	Parque de Salida 2ª Etapa, Entrega Roadbooks
11:00 a 11:35	Salida Prueba Regularidad 7
13:10 a 14:00	Repostaje 2ª Etapa
14:30 a 15:30	Hotel Las Tirajanas
16:15 a 18:30	Circuito Aeroclub
19:45 a 20:15	Salida Prueba Regularidad 14
21:45 hasta entrega premiso	Llegada de la Clásica

Staff del evento:

- Director Evento: D. José Ramírez.....639693381
- Respons. Seguridad Vial: D. Manuel Hernández.....609258917
- Adjuntos Dirección del Evento: D. Jonathan Medina.....669767527
D. Carlos Ramírez.....634666860
- Responsable de Resultados: D. Jaime Aguasca.....607576375

Otros teléfonos de interés:

- Gruas Giosac (concertada por la organización)....928791858 / 656807012
- Emergencias.....112
- Centro de Salud Vecindario.....928723000



Organiza:

2ª ETAPA

SECCIÓN	SECTOR	PROMEDIOS PRUEBA REG.	DISTANCIA TOTAL	TIEMPO A INVERTIR
1	1	-	5,575 Km	14 min
P.R.		PROMEDIOS TRAMO ENLACE	<i>La Karpa - Los Cuchillos</i>	
-		29,3 Km/h		
DISTANCIA TOTAL	DISTANCIA PARCIAL	DIRECCIÓN	INFORMACIÓN	Regres. Km.
0,000	0,000		<p>SALIDA Sector Enlace</p> <p>Después de Salida de Podium ir a la izquierda para salir del Parque Cerrado. Punto para poner odometro a "0,000", farola a la salida a la Avda. de las Tirajanas</p>	5,575
1		Tiemp. Paso	Nº Carretera : PAR.KARPA X REC.URB	
0,174	0,174		<p>AVENIDA DE LAS TIRAJANAS Bordear la rotonda por el Carril Derecho</p>	5,401
2		Tiemp. Paso	Nº Carretera : REC.URBANO	
0,674	0,500		<p>AVENIDA DE LAS TIRAJANAS</p>	4,901
3		Tiemp. Paso	Nº Carretera : REC.URBANO	
1,026	0,352		<p>AVENIDA DE LAS TIRAJANAS</p>	4,549
4		Tiemp. Paso	Nº Carretera : REC.URBANO	
1,195	0,169		<p>AVENIDA DE LAS TIRAJANAS</p>	4,380
5		Tiemp. Paso	Nº Carretera : REC.URBANO	



Organiza:

2ª ETAPA

SECCIÓN	SECTOR	PROMEDIOS PRUEBA REG.	DISTANCIA TOTAL	TIEMPO A INVERTIR	
1	1	-	5,575 Km	14 min	
P.R.		PROMEDIOS TRAMO ENLACE	<i>La Karpa - Los Cuchillos</i>		
-		29,3 Km/h			
DISTANCIA TOTAL	DISTANCIA PARCIAL	DIRECCIÓN		INFORMACIÓN	Regres. Km.
1,391	0,196			AVENIDA DE LAS TIRAJANAS	4,184
6		Tiemp. Paso	Nº Carretera	REC.URBANO	
1,600	0,209			AVENIDA DE LAS TIRAJANAS EN LA DISTANCIA PASARSE AL CARRIL	3,975
7		Tiemp. Paso	Nº Carretera	REC.URBANO	
1,810	0,210			AVENIDA DE LAS TIRAJANAS 	3,765
8		Tiemp. Paso	Nº Carretera	REC.URBANO	
2,320	0,510			AVENIDA DE LAS TIRAJANAS 	3,255
9		Tiemp. Paso	Nº Carretera	REC.URBANO	
2,945	0,625			AVENIDA DE LAS TIRAJANAS 	2,630
10		Tiemp. Paso	Nº Carretera	REC.URB X GC-65	



Organiza:

2ª ETAPA

SECCIÓN	SECTOR	PROMEDIOS PRUEBA REG.	DISTANCIA TOTAL	TIEMPO A INVERTIR
3	1	-	5,575 Km	14 min
P.R.		PROMEDIOS TRAMO ENLACE	<i>La Karpa - Los Cuchillos</i>	
-		29,3 Km/h		
DISTANCIA TOTAL	DISTANCIA PARCIAL	DIRECCIÓN	INFORMACIÓN	Regres. Km.
5,181	2,236			0,394
11		Tiemp. Paso	Nº Carretera	GC-65 X CAM.VEC.
5,345	0,164			0,230
12		Tiemp. Paso	Nº Carretera	CAMINO VECINAL
5,453	0,108		SEGUIR HASTA LA SALIDA DEL PARKING DEL CEMENTERIO HACIA LA IZQUIERDA	0,122
13		Tiemp. Paso	Nº Carretera	CAMINO VECINAL
5,575	0,122			0,000
14		Tiemp. Paso	Nº Carretera	CAMINO VECINAL
		Tiemp. Paso	Nº Carretera	



Organiza:

2ª ETAPA

SECCIÓN	SECTOR	PROMEDIOS PRUEBA REG.	DISTANCIA TOTAL	TIEMPO A INVERTIR	
1	2	<i>Tablas Impuestas</i>	13,294 Km	20 min	
P.R.		PROMEDIOS TRAMO ENLACE	<i>Vecindario - Area Descanso Milano</i>		
7		40 Km/h			
DISTANCIA TOTAL	DISTANCIA PARCIAL	DIRECCIÓN		INFORMACIÓN	Regres. Km.
0,000	0,000			<p>SALIDA PR-7 En la Señal Vertical de STOP</p>	13,294
15		Tiemp. Paso	Nº Carretera	CAM. VECINAL	
0,015	0,015				13,279
16		Tiemp. Paso	Nº Carretera	CAM.VEC X GC-65	
3,175	3,160				10,119
17		Tiemp. Paso	Nº Carretera	GC-65 X GC-551	
12,976	9,801			<p>META PR-7 Señal Vertical de Peligro Cruce con preferencia</p>	0,318
18		Tiemp. Paso	Nº Carretera	GC-551	
13,090	0,114			<p>AREA RECREATIVA MILANO</p>	0,204
19		Tiemp. Paso	Nº Carretera	GC-551 X CAM.VEC.	



Organiza:

2ª ETAPA

SECCIÓN	SECTOR	PROMEDIOS PRUEBA REG.	DISTANCIA TOTAL	TIEMPO A INVERTIR	
1	2	<i>Tablas Impuestas</i>	13,294 Km	20 min	
P.R.		PROMEDIOS TRAMO ENLACE	<i>Vecindario - Area Descanso Milano</i>		
7		40 Km/h			
DISTANCIA TOTAL	DISTANCIA PARCIAL	DIRECCIÓN		INFORMACIÓN	Regres. Km.
13,190	0,100			GIRAR 180º HACIA LA SALIDA DE LA ZONA DE DESCANSO	0,104
20		Tiemp. Paso	Nº Carretera	CAM. VECINAL	
13,294	0,104			FIN DE SECTOR EN EN LA EQUINA DEL MURO COLOR ROJO	0,000
21		Tiemp. Paso	0:16:59,7	Nº Carretera	CAMINO VECINAL
		Tiemp. Paso		Nº Carretera	
		Tiemp. Paso		Nº Carretera	
		Tiemp. Paso		Nº Carretera	



Organiza:



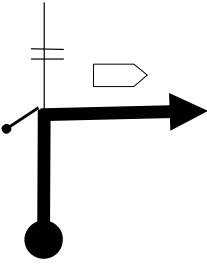


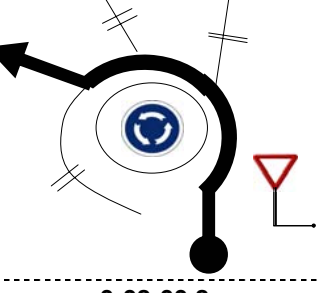



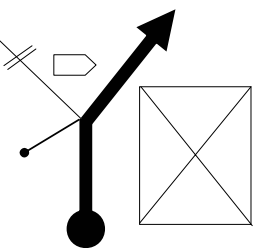
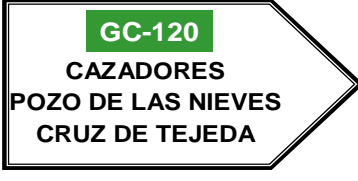


2ª ETAPA

SECCIÓN	SECTOR	PROMEDIOS PRUEBA REG.	DISTANCIA TOTAL	TIEMPO A INVERTIR	
1	3	40,22,40,49.9,33,44,49.9,30,35,39,46	27,802 Km	46 min	
P.R.		PROMEDIOS TRAMO ENLACE			
8		40 Km/h			
Agüimes - La Cumbre					
DISTANCIA TOTAL	DISTANCIA PARCIAL	DIRECCIÓN		INFORMACIÓN	Regres. Km.
0,000	0,000			<p>SALIDA PR-8 En la esquina del muro rojo a la salida del Área de Descanso</p> <p>NO HAY CRONOS HASTA EL KM 5.000 </p>	27,802
22		Tiemp. Paso	0:00:00,0	Nº Carretera	CAM. VEC. X GC-551
0,028	0,028				27,774
23		Tiemp. Paso	0:00:02,5	Nº Carretera	GC-551 X GC-550
0,203	0,175				27,599
24		Tiemp. Paso	0:00:18,3	Nº Carretera	GC-550 X CAM.VEC
0,602	0,399				27,200
25		Tiemp. Paso	0:01:23,2	Nº Carretera	CAMINO VECINAL
1,277	0,675			<p>ABRIRSE PARA HACER MANIOBRA DE TRAZADA DE DOS VECES</p>	26,525
26		Tiemp. Paso	0:03:14,0	Nº Carretera	CAM. VEC X GC-103



Organiza:



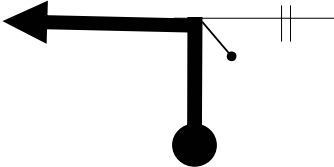



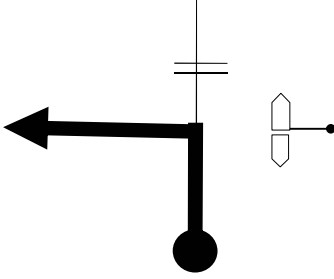

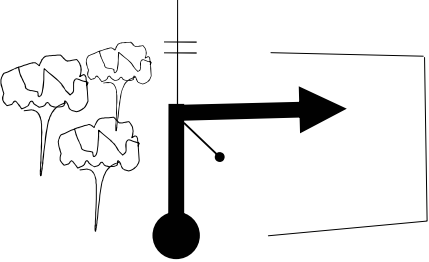
2ª ETAPA

SECCIÓN	SECTOR	PROMEDIOS PRUEBA REG.	DISTANCIA TOTAL	TIEMPO A INVERTIR
1	3	40,22,40,49.9,33,44,49.9,30,35, 39,46	27,802 Km	46 min
P.R.		PROMEDIOS TRAMO ENLACE	<i>Aguimes - La Cumbre</i>	
8		40 Km/h		
DISTANCIA TOTAL	DISTANCIA PARCIAL	DIRECCIÓN	INFORMACIÓN	Regres. Km.
1,600	0,323	 49,9 CM EN LA DISTANCIA		26,202
27		Tiem. paso: 0:03:43,1	Nº Carretera: GC-103	
3,150	1,550	 		24,652
28		Tiem. Paso: 0:05:34,9	Nº Carretera: GC-103	
4,488	1,338	 		23,314
29		Tiem. Paso: 0:08:00,8	Nº Carretera: GC-103 X GC-120	
5,2 ..				
30		Tiem. paso:	Nº Carretera: GC-120	
10,4 ..		 		
31		Tiem. Paso:	Nº Carretera: GC-120	
10,6 ..		 CM EN LA REFERENCIA HITO KM 5 GC-120		
32		Tiem. paso:	Nº Carretera: GC-505	
P & F				PÁGINA Nº
				7



Organiza:

2ª ETAPA

SECCIÓN	SECTOR	PROMEDIOS PRUEBA REG.	DISTANCIA TOTAL	TIEMPO A INVERTIR
1	3	40,22,40,49.9,33,44,49.9,30,35, 39,46	27,802 Km	46 min
P.R.		PROMEDIOS TRAMO ENLACE		
8		40 Km/h		
Agüimes - La Cumbre				
DISTANCIA TOTAL	DISTANCIA PARCIAL	DIRECCIÓN	INFORMACIÓN	Regres. Km.
11,200		 39 CAMBIO DE MEDIA EN LA DISTANCIA		
<small>33</small>		Tiemp. Paso 0:16:39,9	Nº Carretera GC-130	
15,655	4,455	 	 <p>ABRIRSE PARA PODER HACER UNA SÓLA MANIOBRA</p>	12,147
<small>34</small>		Tiemp. Paso 0:23:31,2	Nº Carretera GC-120 X GC-130	
25,351	9,696	 <p>CUIDADO!!! ASFALTO BACHEADO HASTA LA SIGUIENTE VIÑETA.</p>	<p>META PR-7 Señal Vertical de Stop.</p> 	2,451
<small>35</small>		Tiemp. Paso 0:36:09,9	Nº Carretera GC-130	
27,578	2,227			0,224
<small>36</small>		Tiemp. Paso 0:37:48,7	Nº Carretera GC-130 X GC-600	
27,802	0,224		<p>FIN DE SECTOR ENTRAR AL APARCAMIENTO DEL RESTAURANTE LA CUMBRE</p>	0,000
<small>37</small>		Tiemp. Paso 0:38:08,8	Nº Carretera GC-600 X PARKING	



Organiza:

2ª ETAPA

SECCIÓN	SECTOR	PROMEDIOS PRUEBA REG.	DISTANCIA TOTAL	TIEMPO A INVERTIR	
1	4	43,15,45,49.9,35,49.9,44 45, 46,44,49.9,40,44,45, 20,35,44,45,47	52,600 Km	85 min	
P.R.		PROMEDIOS TR. ENLACE			
9		40 km/h			
DISTANCIA TOTAL	DISTANCIA PARCIAL	DIRECCIÓN		INFORMACIÓN	Regres. Km.
0,000	0,000			SALIDA PR-9 Salida en la Línea discontinua que separa el aparcamiento de la Carretera General GC- 600 NO HAY CRONOS HASTA EL KM 5,100	52,600
38		Tiem. paso:	0:00:00,0	Nº Carretera	GC-600
0,228	0,228				52,372
39		Tiem. paso:	0:00:19,1	Nº Carretera	GC-600 X GC-150
		15 CAMBIO DE MEDIA EN TIEMPO DE PASO			
40		Tiem. paso:	0:07:00,7		GC-150
5,067					
41		Tiem. paso:	0:07:10,8		GC-150
5,275		45 CAMBIO DE MEDIA EN LA DISTANCIA			
42		Tiem. Paso	0:08:00,7	Nº Carretera	GC-150
11,1 ..		49,9 CM EN LA REFERENCIA HITO KM 11 GC-150		NO HAY CONTROL HASTA EL KM 15,000	
43		Tiem. Paso		Nº Carretera	GC-150
12,9 ..		35 CAMBIO DE MEDIA EN LA REFERENCIA EN SEÑAL PELIGRO ESTRACHAMIENTO CALZADA			
44		Tiem. Paso		Nº Carretera	GC-150



Organiza:

2ª ETAPA

SECCIÓN	SECTOR	PROMEDIOS PRUEBA REG.	DISTANCIA TOTAL	TIEMPO A INVERTIR
1	4	43,15,45,49.9,35,49.9,44 45, 46,44,49.9,40,44,45, 20,35,44,45,47	52,600 Km	85 min
P.R.		PROMEDIOS TR. ENLACE		
9		40 km/h		
La Cumbre - Arténara				
DISTANCIA TOTAL	DISTANCIA PARCIAL	DIRECCIÓN	INFORMACIÓN	Regres. Km.
13,2 .. <small>45</small>				
		Tiemp. Paso: 0:18:32,0	Nº Carretera: GC-150 X GC-21	
13,954 <small>46</small>			<p>MEDICIÓN EN LA SEÑALES DE DIRECCIÓN QUE ESTA EN EL VERTICE DEL CRUCE A LA DERCHA</p>	
		Tiemp. Paso: 0:19:22,9	Nº Carretera: GC-21 X GC-70	
15,954 <small>47</small>	2,000			36,646
		Tiemp. Paso: 0:21:51,6	Nº Carretera: GC-70	
18,732 <small>48</small>	2,778			33,868
		Tiemp. paso: 0:25:38,9	Nº Carretera: GC-70 X GC-702	
22,190 <small>49</small>	3,458			30,410
		Tiemp. paso: 0:30:15,5	Nº Carretera: GC-702	



Organiza:

2ª ETAPA

SECCIÓN	SECTOR	PROMEDIOS PRUEBA REG.	DISTANCIA TOTAL	TIEMPO A INVERTIR
1	4	43,15,45,49.9,35,49.9,44 45, 46,44,49.9,40,44,45, 20,35,44,45,47	52,600 Km	85 min
P.R.		PROMEDIOS TR. ENLACE		
9		40 km/h		
		La Cumbre - Artenara		
DISTANCIA TOTAL	DISTANCIA PARCIAL	DIRECCIÓN	INFORMACIÓN	Regres. Km.
25,593	3,403			27,007
50		Tiem. paso: 0:34:41,8	Nº Carretera: GC-702 X GC-220	
26,9 ..				
51		Tiem. paso:	Nº Carretera: GC-220	
28,3 ..				
52		Tiem. paso:	Nº Carretera: GC-220	
28,8 ..				
53		Tiem. paso:	Nº Carretera: GC-220	
29,933				
54		Tiem. paso: 0:40:27,3	Nº Carretera: GC-220 X GC-710	
33,283	3,350			19,317
55		Tiem. paso: 0:44:55,3	Nº Carretera: GC-710 X GC-70	



SECCIÓN	SECTOR	PROMEDIOS PRUEBA REG.	DISTANCIA TOTAL	TIEMPO A INVERTIR	
1	4	43,15,45,49.9,35,49.9,44 45, 46,44,49.9,40,44,45, 20,35,44,45,47	52,600 Km	85 min	
P.R.		PROMEDIOS TR. ENLACE	La Cumbre - Artenara		
9		40 km/h			
DISTANCIA TOTAL	DISTANCIA PARCIAL	DIRECCIÓN		INFORMACIÓN	Regres. Km.
33,880	0,597			<div style="border: 1px solid black; padding: 5px; text-align: center;">CAMINO VECINAL MONTE PAVÓN</div> <div style="border: 1px solid black; padding: 5px; text-align: center;">AREA RECREATIVA 2 KM</div> <div style="border: 1px solid black; padding: 5px; text-align: center;">NO HAY CONTROL HASTA EL KM 35,...</div>	18,720
56		Tiem. paso:	0:45:43,1	Nº Carretera	GC-70 X CAM.VEC
34,1 ..					
57		Tiem. paso:		Nº Carretera	CAMINO VECINAL
34,945		<p style="text-align: center;">CUIDADOiiii BACHE EN EL CENTRO DE LA CALZADA</p>			
58		Tiem. paso:	0:47:50,5	Nº Carretera	CAMINO VECINAL
35,898	0,953			<p style="text-align: center;">CUIDADOiiii PARTICIPANTES POR LA IZQUIERDA</p>	16,702
59		Tiem. paso:	0:49:28,5	Nº Carretera	CAM.VEC X GC-702
39,194	3,296			<div style="border: 1px solid black; padding: 10px; text-align: center;"> <div style="background-color: red; color: white; padding: 2px; display: inline-block;">GC-70</div> ARTENARA TEJEDA </div>	13,406
60		Tiem. paso:	0:53:58,2	Nº Carretera	GC-702 X GC-70
43,9 ..				<div style="border: 1px solid black; padding: 10px; text-align: center;"> <div style="background-color: red; color: white; padding: 2px; display: inline-block;">GC-21</div> ARTENARA TEJEDA </div>	
61		Tiem. paso:		Nº Carretera	GC-70 X GC-21



Organiza:

2ª ETAPA

SECCIÓN	SECTOR	PROMEDIOS PRUEBA REG.	DISTANCIA TOTAL	TIEMPO A INVERTIR	
1	4	43,15,45,49.9,35,49.9,44 45, 46,44,49.9,40,44,45, 20,35,44,45,47	52,600 Km	85 min	
P.R.		PROMEDIOS TR. ENLACE			
9		40 km/h			
DISTANCIA TOTAL	DISTANCIA PARCIAL	DIRECCIÓN		INFORMACIÓN	Regres. Km.
51,498				META PR-10 SEÑAL VERTICAL DE PELIGRO ZONA ESCOLAR Y VEL. MÁX 40 KM/H 	
62		Tiemp. Paso	1:09:56,8	Nº Carretera	GC-21
51,737	0,239				0,863
63		Tiemp. Paso		Nº Carretera	GC-21
52,185	0,448				0,415
64		Tiemp. Paso		Nº Carretera	GC-21 X GC-210
52,375	0,190				0,225
65					GC-210 X GASOL.
52,414	0,039				0,186
66					GASOLI. X GC-210



Organiza:

2ª ETAPA

SECCIÓN	SECTOR	PROMEDIOS PRUEBA REG.	DISTANCIA TOTAL	TIEMPO A INVERTIR	
1	4	-	52,600 Km	85 min	
P.R.		PROMEDIOS TR. ENLACE	<i>La Cumbre - Artenara</i>		
9		40 km/h			
DISTANCIA TOTAL	DISTANCIA PARCIAL	DIRECCIÓN		INFORMACIÓN	Regres. Km.
52,600	0,186			ESTACIONAR A LA DERECHA PARA NO OBSTACULIZAR LA VÍA.	0,000
<input type="text" value="67"/>		Tiemp. Paso	1:08:00,6	Nº Carretera	GC-210
<input type="text"/>		Tiemp. Paso		Nº Carretera	
<input type="text"/>		Tiemp. Paso		Nº Carretera	
<input type="text"/>		Tiemp. Paso		Nº Carretera	
<input type="text"/>		Tiemp. Paso		Nº Carretera	



Organiza:









2ª ETAPA

SECCIÓN	SECTOR	PROMEDIOS PRUEBA REG.	DISTANCIA TOTAL	TIEMPO A INVERTIR
1	5	40,47,40,44,47,43,49.9,40,45 44,45,40	32,120 Km	105 min
P.R.		PROMEDIOS TR. ENLACE	<i>Artenara - Mirador de Tunte</i>	
10		30 km/h		
DISTANCIA TOTAL	DISTANCIA PARCIAL	DIRECCIÓN	INFORMACIÓN	Regres. Km.
0,000	0,000		SALIDA PR-10 INCIO DE SECTOR EN LA SEÑAL VERTICAL INFORMACIÓN PASO PEATONES 	32,120
68		Tiemp. Paso: 0:00:00,0	Nº Carretera: GC-21	
0,015	0,015			32,105
69		Tiemp. Paso: 0:00:01,3	Nº Carretera: GC-210	
1,081	1,066	47 CAMBIO DE MEDIA EN LA DISTANCIA		31,039
70		Tiemp. Paso: 0:01:37,3	Nº Carretera: GC-210	
6,2 ..				
71		Tiemp. Paso:	Nº Carretera: GC-210 X GC-60	
8,7 ..		44 CM EN LA REFERENCIA EN SEÑAL INFORMATIVA FIN DE PASO POR TRAVESIA TEJEDA		
72		Tiem. paso:	Nº Carretera: GC-60	
12,3 ..		47 CM EN LA REFERENCIA SEÑAL VERTICAL CRUCE CON PREFERENCIA		
73		Tiem. paso:	Nº Carretera: GC-60	



Organiza:

2ª ETAPA

SECCIÓN	SECTOR	PROMEDIOS PRUEBA REG.	DISTANCIA TOTAL	TIEMPO A INVERTIR
1	5	40,47,40,44,47,43,49.9,40,45 44,45,40	32,120 Km	105 min
P.R.		PROMEDIOS TR. ENLACE	Artenara - Mirador de Tunte	
10		30 km/h		
DISTANCIA TOTAL	DISTANCIA PARCIAL	DIRECCIÓN	INFORMACIÓN	Regres. Km.
13,2 ..		43 CM EN LA REFERNCIA HITO KM 7 GC-60		
74		Tiem. paso:	Nº Carretera	GC-60
15,2 ..		49,9 CM EN LA REFERNCIA HITO KM 9 GC-60		
75		Tiem. paso:	Nº Carretera	GC-60
20,1 ..		40 CM EN LA REFERNCIA HITO KM 14 GC-60		
76		Tiem. paso:	Nº Carretera	GC-60
21,0 ..		45 CAMBIO DE MEDIA EN LA REFERENCIA EN SEÑAL INFORMATIVA FIN DE PASO POR TRAVESIA AYACATA		
77		Tiem. paso:	Nº Carretera	GC-60
24,4 ..		44 CAMBIO DE MEDIA EN LA REFERENCIA EN SEÑAL INFORMATIVA INICIO DE PASO POR TRAVESIA LA PLATA		
78		Tiem. paso:	Nº Carretera	GC-60
25,1 ..		45 CM EN LA REFERNCIA HITO KM 19 GC-60		
79		Tiemp. Paso	Nº Carretera	GC-60
31,200			META PR-10 HITO KM 25 GC-60 	
80		Tiem. paso:	Nº Carretera	GC-60



Organiza:

2ª ETAPA

SECCIÓN	SECTOR	PROMEDIOS PRUEBA REG.	DISTANCIA TOTAL	TIEMPO A INVERTIR	
1	5	-	32,120 Km	105 min	
P.R.		PROMEDIOS TR. ENLACE	<i>Artenara - Mirador de Tunte</i>		
10		30 km/h			
DISTANCIA TOTAL	DISTANCIA PARCIAL	DIRECCIÓN		INFORMACIÓN	Regres. Km.
31,344	0,144			<div style="border: 1px solid black; padding: 5px; display: inline-block;">MIRADOR GC-603 →</div> <div style="border: 1px solid black; padding: 5px; display: inline-block;">HOTEL LAS TIRAJANAS</div>	0,776
81		Tiemp. Paso		Nº Carretera	GC-60 X GC-603
31,925	0,581			<div style="border: 1px solid black; padding: 5px; display: inline-block;">HOTEL RURAL LAS TIRAJANAS</div>	0,195
82		Tiemp. Paso		Nº Carretera	GC-603 X CAM.HOTEL
32,120	0,195				0,000
83		Tiemp. Paso	0:42:58,2	Nº Carretera	CAMINO HOTEL
		Tiemp. Paso		Nº Carretera	
		Tiemp. Paso		Nº Carretera	



Organiza:









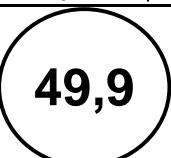


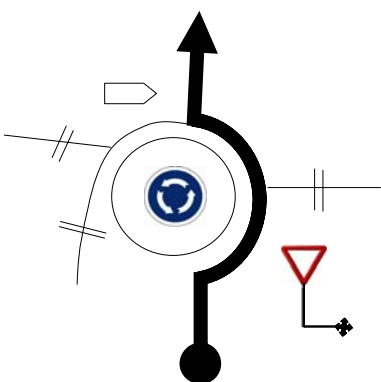


2ª ETAPA

SECCIÓN	SECTOR	PROMEDIOS PRUEBA REG.	DISTANCIA TOTAL	TIEMPO A INVERTIR	
2	6	30,45,49.9,43,40,49.9,43,38, 47,43,49.9,45	31,360 Km	44 min	
P.R.		PROMEDIOS TR. ENLACE	Tunte - San Fernando		
11		49 km/h			
DISTANCIA TOTAL	DISTANCIA PARCIAL	DIRECCIÓN	INFORMACIÓN	Regres. Km.	
0,000	0,000		<p>SALIDA PR-11 En la línea de detección de Stop en el suelo. Al lado de fuente con Palmera</p>	31,360	
84		Tiemp. Paso	0:00:00,0	Nº Carretera	CAMINO HOTEL
0,197	0,197			31,163	
85		Tiemp. Paso	0:00:23,6	Nº Carretera	CAM.HOTEL X GC-603
0,797	0,600			30,563	
86		Tiem. paso:	0:01:11,6	Nº Carretera	
1,900	1,103		CM EN LA DISTANCIA	29,460	
87		Tiem. paso:	0:02:31,2	Nº Carretera	GC-60
6,0 ..			CM EN LA REFERENCIA HITO KM 32 GC-60		
88		Tiem. paso:		Nº Carretera	GC-60
7,0 ..			CM EN LA REFERENCIA EN SEÑAL INFORMATIVA FIN DE PASO POR TRAVESIA FATAGA		
89		Tiem. paso:		Nº Carretera	GC-60



Organiza:

2ª ETAPA

SECCIÓN	SECTOR	PROMEDIOS PRUEBA REG.	DISTANCIA TOTAL	TIEMPO A INVERTIR
2	6	30,45,49.9,43,40,49.9,43,38, 47,43,49.9,45	31,360 Km	44 min
P.R.		PROMEDIOS TR. ENLACE	<i>Tunte - San Fernando</i>	
11		49 km/h		
DISTANCIA TOTAL	DISTANCIA PARCIAL	DIRECCIÓN	INFORMACIÓN	Regres. Km.
12,0' .. 90		 CM EN LA REFERENCIA HITO KM 38 GC-60		
		Tiem. paso:	Nº Carretera	GC-60
14,0' .. 91		 CM EN LA REFERENCIA HITO KM 40 GC-60		
		Tiem. paso:	Nº Carretera	GC-60
15,5 .. 92		 CM EN LA REFERENCIA SEÑAL DE BUS A LA DCHA		
		Tiem. paso:	Nº Carretera	GC-60
18,0 .. 93		 CM EN LA REFERENCIA SEÑAL CONJUNTA VERTICAL CURVA PELIGROSA DERECHA -IZQUIERA		
		Tiem. paso:	Nº Carretera	GC-60
19,0 .. 94		 CM EN LA REFERENCIA HITO KM 45 GC-60		
		Tiem. paso:	Nº Carretera	GC-60
21,300 95		 CM EN LA DISTANCIA		
		Tiem. paso:	Nº Carretera	GC-60
21,738 96	0,438		META PR-11  	9,622
		Tiem. paso:	Nº Carretera	GC-60 X REC.URB



Organiza:

2ª ETAPA

SECCIÓN	SECTOR	PROMEDIOS PRUEBA REG.	DISTANCIA TOTAL	TIEMPO A INVERTIR
2	6	-	31,360 Km	44 min
P.R.		PROMEDIOS TR. ENLACE	<i>Tunte - San Fernando</i>	
11		49 km/h		
DISTANCIA TOTAL	DISTANCIA PARCIAL	DIRECCIÓN	INFORMACIÓN	Regres. Km.
22,188	0,450		AVENIDA ALEJANDRO DEL CASTILLO 	9,172
97	Tiemp. Paso	Nº Carretera	REC. URBANO	
22,510	0,322		AVENIDA ALEJANDRO DEL CASTILLO 	8,850
98	Tiemp. Paso	Nº Carretera	REC.URB X GC-1	
22,735	0,225		INCORPORARSE A GC-1 Seguir por el carril derecho MEDICION EN SENAL VERTICAL DEL CEDA AL PASO A LA DERECHA. Seguir por el carril derecho	8,625
99	Tiemp. Paso	Nº Carretera	GC-1	
29,994	7,259			1,366
100	Tiemp. Paso	Nº Carretera	GC-1 X GC-500	
30,431	0,437		EN LA DISTANCIA PASARSE AL CARRIL IZQUIERDO HACIA "JUAN GRANDE" 	0,929
101	Tiemp. Paso	Nº Carretera	GC-500	



Organiza:

2ª ETAPA

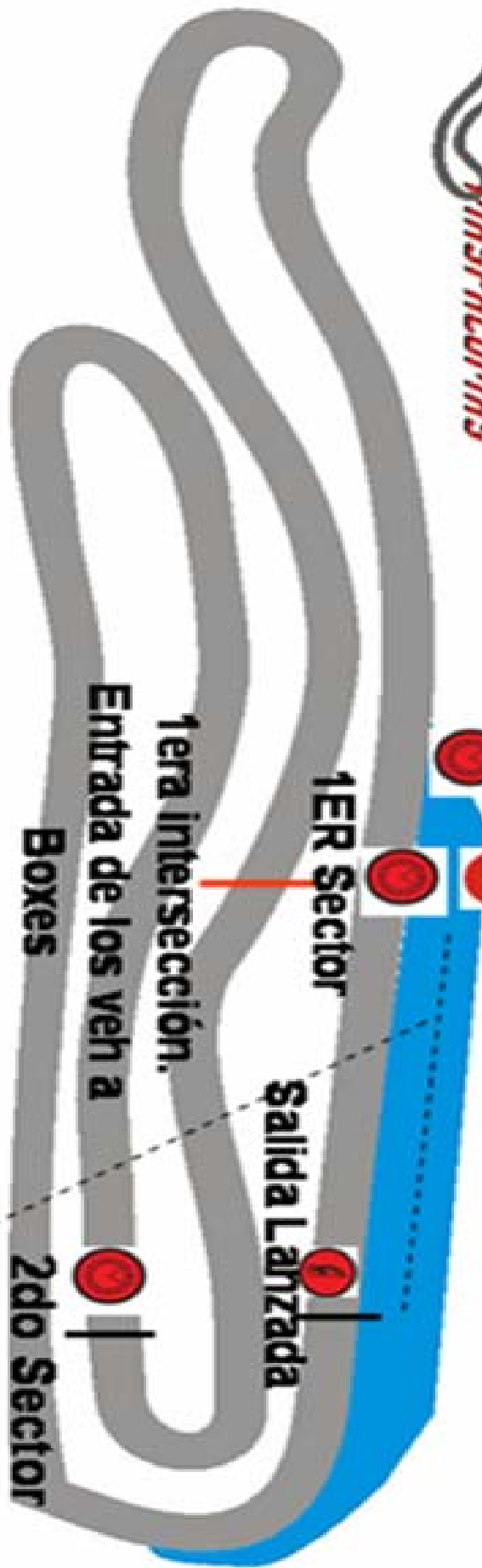
SECCIÓN	SECTOR	PROMEDIOS PRUEBA REG.	DISTANCIA TOTAL	TIEMPO A INVERTIR	
2	6	-	31,360 Km	44 min	
P.R.		PROMEDIOS TR. ENLACE	Tunte - San Fernando		
11		49 km/h			
DISTANCIA TOTAL	DISTANCIA PARCIAL	DIRECCIÓN		INFORMACIÓN	Regres. Km.
30,908	0,477			INCORPORARSE A GC-500 Hacia Circuito Aeroclub	0,452
102		Tiemp. Paso	Nº Carretera	GC-500	
31,207	0,299				0,153
103		Tiemp. Paso	Nº Carretera	GC-500 X CIRCUITO	
31,320	0,113			UNA VEZ PASADA LA PUERTA DE ENTRADA AL CIRCUITO IR A LA IZQUIERDA HASTA LA PUERTA VERDE DE ACCESO A PISTA	0,040
104		Tiemp. Paso	Nº Carretera	CIRCUITO	
31,360	0,040			CHLL, ENTREGAR EL CARNE. AL FINAL DE LA PRUEBA EN CIRUCITO SE HARÁ ENTREGA DE NUEVO CARNE	0,000
105		Tiemp. Paso	Nº Carretera	CIRCUITO	
		Tiemp. Paso	Nº Carretera		



CHILL

VARIANTE B

Línea 28 de salida



Vehiculos estacionados para salir a pista



SECCIÓN	Nº Controles	VUELTAS CLASIFICACIÓN	TIEMPO A MÁXIMO INVERTIR
2	5	3 VUELTAS	05:33,6
P.S.		<i>Circuito Aeroclub</i>	
1			

Operativa de Comienzo ENTRENAMIENTOS

- 1.- ENTREGAR EL CARNE DE RUTA AL COMISARIO DE RUTA EN LA ENTRADA AL CIRCUITC
- 2.- SEGUIR LAS INDICACIONES EN LA ZONA DE BOXES Y PARAR AL FINAL DE ZONA SEÑALIZADA CON PANCARTA PRE-AVISO SALIDA
- 3.- SALDRÁS A PISTA CON OTROS CINCO VEHÍCULOS FORMANDO UNA TANTA DE 6 VEHÍCULOS. SALIDA CADA 10 SEG CON BANDERA NACIONAL
- 4.- PROCEDERÁN A DAR DOS VUELTA DE RECONOCIMIENTO PARA PODER VALORAR LA PRUEBA DE CLASIFICACIÓN
- 5.- UNA VEZ TERMINADA LA TANTA DE ENTRENOS DESPUÉS DE VER BANDERA A CUADROS, SEGUIMOS 1/4 VUELTA DE DESACELERACIÓN HASTA VER EL COMISARIO CON LA BANDERA ROJA DONDE LES DARÁN PASO A PARQUE CERRADO

	1ª VUELTA	2ª VUELTA
CONTROL DE RESULTADOS ENTRENAMIENTOS		

Operativa de Comienzo CLASIFICACIÓN

- 1.- SITUARSE EN SEÑAL DE PRE-AVISO DE SALIDA
- 2.- SE REPITE SALIDA A PISTA EN TANDAS DE 6 VEHÍCULOS. SALIDA CADA 10 SEGUNDOS
- 3.- DARÁN TRES VUELTAS AL CIRCUITO. LA PRIMERA MARCARÁ EL TIEMPO A CALCAR EN EL RESTO DE SECTORES. LA CLASIFICACIÓN SER REALZARÁ CONTANDO CON 5 CONTROLES.
- 4.- PUNTUARÁN POR LAS DIFERENCIAS ENTRE EL TIEMPO IDEAL DEL PRIMER SECTOR Y REALIZADO EN LOS SIGUIENTES A RAZÓN DE 0.1 POR CADA DÉCIMA DE RETRASO O ADELANTO. SE PENALIZARÁ POR RETRASO SI SE SUPERA EL TIEMPO TOTAL MÁXIMO FIJADO POR LA ORGANIZACIÓN (VER ENCABEZADO ESTA HOJA). SE PENALIZARÁ EN UN 10% DEL TIEMPO TOTAL INVERTIDO EN LAS TRES VUELTAS.

CONTROL DE RESULTADOS PRUEBA DE CLASIFICACIÓN

1ª VUELTA	2ª VUELTA	3ª VUELTA

FINALIZADA PRUEBA DE CLASIFICACIÓN

- 5.- UNA VEZ TERMINADA LA TANTA DE CLASIFICACIÓN DESPUÉS DE VER BANDERA A CUADROS, SEGUIMOS 1/4 VUELTA DE DESACELERACIÓN HASTA VER EL COMISARIO CON LA BANDERA ROJA DONDE LES DARÁN PASO A PARQUE CERRADO POR UNA DE LAS INTERSECCIONES DEL CIRCUITO
- 2.- COLOCARSE EN EL PARQUE CERRADO JUNTO A SEÑAL DE CONTROL HORARIO DE SALIDA
- 3.- EL CRONOMETRADOR LES DARÁ NUEVO CARNÉ DE RUTA PARA PROCEDER A COMPLETAR EL RESTO DE SECCIONES EN LA ETAPA



Organiza:

2ª ETAPA

SECCIÓN	SECTOR	PROMEDIOS PRUEBA REG.	DISTANCIA TOTAL	TIEMPO A INVERTIR	
3	7	13,619 Km	13,636 Km	27 min	
P.R.		PROMEDIOS TRAMO ENLACE	<i>Circuito Aeroclub - Meloneras</i>		
-	43,16 Km/h				
DISTANCIA TOTAL	DISTANCIA PARCIAL	DIRECCIÓN		INFORMACIÓN	Regres. Km.
0,000	0,000			<p>SALIDA Enlace En la Palmera que hay a la derecha a la salida del Circuito</p>	13,636
106		Temp. Paso	Nº Carretera	CIRCUITO	
0,112	0,112			<p>EN LA SALIDA DE LA ROTONDA IR A LA DERECHA HACIA LA GC-1</p>	13,524
107		Temp. Paso	Nº Carretera	CIR X INC. GC-1	
0,423	0,311			<p>A LA ALTURA DEL CEDA AL PASO PASAR AL CARRIL IZQUIERDO HACIA PLAYA INGLÉS - MASPALOMAS</p>	13,213
108		Temp. Paso	Nº Carretera	INC. GC-1	
0,910	0,487				12,726
109		Temp. Paso	Nº Carretera	GC-1	
9,531	8,621			<p>Medición en el Cartel áreo Informativo</p>	4,105
110		Temp. Paso	Nº Carretera	GC-1 X GC-500	



Organiza:

2ª ETAPA

SECCIÓN	SECTOR	PROMEDIOS PRUEBA REG.	DISTANCIA TOTAL	TIEMPO A INVERTIR
3	7	13,619 Km	13,636 Km	27 min
P.R.		PROMEDIOS TRAMO ENLACE	<i>Circuito Aeroclub - Meloneras</i>	
-		43,16 Km/h		
DISTANCIA TOTAL	DISTANCIA PARCIAL	DIRECCIÓN	INFORMACIÓN	Regres. Km.
10,110	0,579		 ATENCIÓN IR A LA DERECHA EN LA DISTANCIA PASAR A LA DERECHA 	3,526
111		Tiemp. Paso	Nº Carretera: GC-500 X REC. URB	
10,207	0,097		 ATENCIÓN IR A LA DERECHA 	3,429
112		Tiemp. Paso	Nº Carretera: REC. URBANO	
10,460	0,253		AVDA. ALEJANDRO DEL CASTILLO	3,176
113		Tiemp. Paso	Nº Carretera: REC. URBANO	
10,528	0,068		 AVDA. ALEJANDRO DEL CASTILLO 	3,108
114		Tiemp. Paso	Nº Carretera: REC. URBANO	
10,717	0,189		 ATENCIÓN, Medición en el CARTEL DE INFORMACIÓN BUS QUE ESTA AL MARGEN DERECHO AVDA. ALEJANDRO DEL CASTILLO	2,919
115		Tiemp. Paso	Nº Carretera: REC. URB X GC-503	



SECCIÓN	SECTOR	PROMEDIOS PRUEBA REG.	DISTANCIA TOTAL	TIEMPO A INVERTIR
3	7	13,619 Km	13,636 Km	27 min
P.R.		PROMEDIOS TRAMO ENLACE	<i>Circuito Aeroclub - Meloneras</i>	
-		43,16 Km/h		
DISTANCIA TOTAL	DISTANCIA PARCIAL	DIRECCIÓN	INFORMACIÓN	Regres. Km.
11,005	0,288			2,631
116		Tiemp. Paso	Nº Carretera REC. URBANO	
11,057	0,052			2,579
117		Tiemp. Paso	Nº Carretera REC. URBANO	
11,585	0,528		 	2,051
118		Tiemp. Paso	Nº Carretera GC-500	
11,672	0,087			1,964
119		Tiemp. Paso	Nº Carretera GC-500	
12,510	0,838		 	1,126
120		Tiemp. Paso	Nº Carretera GC-500	



Organiza:

2ª ETAPA

SECCIÓN	SECTOR	PROMEDIOS PRUEBA REG.	DISTANCIA TOTAL	TIEMPO A INVERTIR	
3	7	13,619 Km	13,636 Km	27 min	
P.R.		PROMEDIOS TRAMO ENLACE	<i>Circuito Aeroclub - Meloneras</i>		
-		43,16 Km/h			
DISTANCIA TOTAL	DISTANCIA PARCIAL	DIRECCIÓN		INFORMACIÓN	Regres. Km.
13,261	0,751				0,375
121		Tiemp. Paso	Nº Carretera	GC-500 X CAM.VEC	
13,338	0,077				0,298
122		Tiemp. Paso	Nº Carretera	CAMINO VECINAL	
13,488	0,150				0,148
123		Tiemp. Paso	Nº Carretera	CAMINO VECINAL	
13,636	0,148				0,000
124		Tiemp. Paso	0:15:51,9	Nº Carretera	CAMINO VECINAL
		Tiemp. Paso	Nº Carretera		



Organiza:





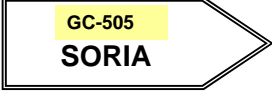






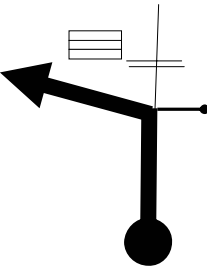
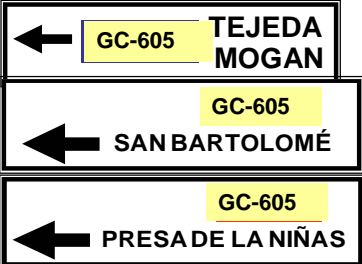
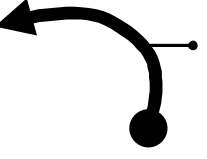

2ª ETAPA

SECCIÓN	SECTOR	PROMEDIOS PRUEBA REG.	DISTANCIA TOTAL	TIEMPO A INVERTIR
3	8	36,49,9,40,49,9,45,40,41,22,28,30,39	40,642 Km	62 min
P.R.		PROMEDIOS TRAMO ENLACE		
12		40 Km/h		
DISTANCIA TOTAL	DISTANCIA PARCIAL	DIRECCIÓN	INFORMACIÓN	Regres. Km.
0,000	0,000		SALIDA PR-12 En señal Vertical del Ceda al paso 	40,642
125		Tiemp. Paso : 0:00:00,0	Nº Carretera : CAMINO VECINAL	
0,080	0,080			40,562
126		Tiemp. Paso : 0:00:08,8	Nº Carretera : CAM.VEC X GC-500	
0,150	0,070			40,492
127		Tiemp. Paso : 0:00:15,1	Nº Carretera : GC-500	
1,194	1,044			39,448
128		Tiemp. Paso : 0:01:30,8	Nº Carretera : GC-500	
1,974	0,780			38,668
129		Tiemp. Paso : 0:02:26,1	Nº Carretera : GC-500	
8,051	6,077			32,591
130		Tiemp. Paso : 0:09:45,0	Nº Carretera : GC-500 X GC-505	



Organiza:



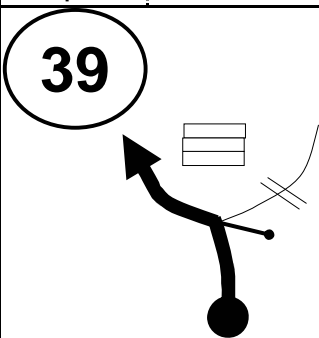
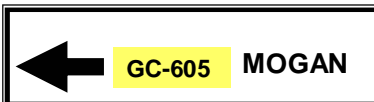
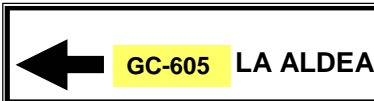
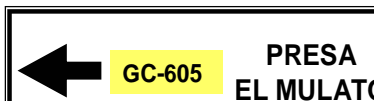
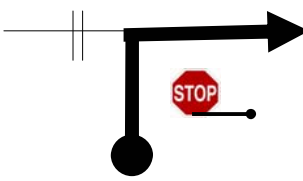


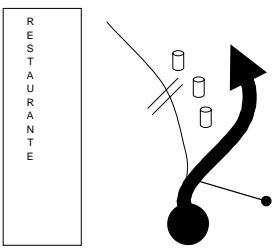
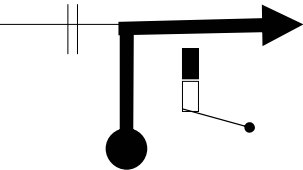
2ª ETAPA

SECCIÓN	SECTOR	PROMEDIOS PRUEBA REG.	DISTANCIA TOTAL	TIEMPO A INVERTIR
3	8	36,49,9,40,49,9,45,40,41,22, 28,30,39	40,642 Km	62 min
P.R.		PROMEDIOS TRAMO ENLACE		
12		40 Km/h		
DISTANCIA TOTAL	DISTANCIA PARCIAL	DIRECCIÓN	INFORMACIÓN	Regres. Km.
16,9 ..		 CM EN LA REFERENCIA SEÑAL VERTICAL PROH. VEL. MÁX 40 Km/h	 NO HAY CONTROLES EN EL PRÓX. KM	
131		Tiem. paso:	Nº Carretera	GC-505
17,200		 CM EN LA DISTANCIA		
132		Tiem. paso:	Nº Carretera	GC-505
19,3 ..		 CM EN LA REFERENCIA Señal Dirección "Soria" a la IZQUIERDA		
133		Tiem. paso:	Nº Carretera	GC-505
21,5 ..		 CM EN LA REFERENCIA Señal Vertical "Peligro Ciclista y Vel. Máxima 40 km/h"		
134		Tiem. paso:	Nº Carretera	GC-505
22,0 ..		 CM EN LA REFERENCIA HITO KM 14 GC-505		
135		Tiem. paso:	Nº Carretera	GC-505
27,4 ..		 CM EN LA REFERENCIA CARTEL "Alto Barranquillo Andrés a 650 m"		
136		Tiem. paso:	Nº Carretera	GC-505
27,670			 NO HAY CONTROLES HASTA PASADO EL KM 30,000	
137		Tiem. paso:	Nº Carretera	GC-505 x GC-605
28,365	0,695			12,277
138		Tiem. paso:	Nº Carretera	GC-605



Organiza:

2ª ETAPA

SECCIÓN	SECTOR	PROMEDIOS PRUEBA REG.	DISTANCIA TOTAL	TIEMPO A INVERTIR	
3	8	36,49.9,40,49.9,45,40,41,22, 28,30,39	40,642 Km	62 min	
P.R.		PROMEDIOS TRAMO ENLACE	<i>Pasito Blanco - Mogán</i>		
12		40 Km/h			
DISTANCIA TOTAL	DISTANCIA PARCIAL	DIRECCIÓN		INFORMACIÓN	Regres. Km.
28,390	0,025	 CM EN LA DISTANCIA			12,252
139		Tiem. paso: 0:37:31,7	Nº Carretera	GC-605	
30,900	2,510	 CM EN LA DISTANCIA			9,742
140		Tiem. paso: 0:42:54,4	Nº Carretera	GC-605	
31,938	1,038	 39		  	8,704
141		Tiem. paso: 0:44:59,9	Nº Carretera	GC-605	
40,495	8,557			META PR-12  	0,147
142		Tiem. paso: 0:58:08,1	Nº Carretera	GC-605 X GC-200	
40,578	0,083			Rodear parking de restaurante y situarse en la salida del mismo sentido La Aldea	0,064
143		Tiem. paso:	Nº Carretera	GC-200 X PARKING	
40,642	0,064			En la baliza que hay a la salida del parking hacia La Aldea	0,000
144		Tiem. paso: 0:58:28,0	Nº Carretera	PARKING	



Organiza:

2ª ETAPA

SECCIÓN	SECTOR	PROMEDIOS PRUEBA REG.	DISTANCIA TOTAL	TIEMPO A INVERTIR	
3	9	46 Km/h	17,965 Km	36 min	
P.R.		PROMEDIOS TRAMO ENLACE	<i>Mogán - La Aldea</i>		
13		40 km/h			
DISTANCIA TOTAL	DISTANCIA PARCIAL	DIRECCIÓN		INFORMACIÓN	Regres. Km.
0,000	0,000			SALIDA PR-13 En la baliza que hay a la salida del parking 	17,965
145		Tiemp. Paso	0:00:00,0	Nº Carretera	PARKING X GC-200
17,675	17,675			META PR-13 	0,290
146		Tiemp. Paso	0:23:03,2	Nº Carretera	GC-200
17,760	0,085				0,205
147		Tiemp. Paso		Nº Carretera	GC-200 X CAM.VEC
17,862	0,102			Dar la vuelta y situarse a la derecha para no obstaculizar el paso de otros vehículos	0,103
148		Tiemp. Paso		Nº Carretera	CAMINO VECINAL
17,965	0,103				0,000
149		Tiemp. Paso	0:21:50,5	Nº Carretera	CAMINO VECINAL



Organiza:

2ª ETAPA

SECCIÓN	SECTOR	PROMEDIOS PRUEBA REG.	DISTANCIA TOTAL	TIEMPO A INVERTIR
3	10	<i>Tablas Impuestas</i>	72,420 Km	87 min
P.R.		PROMEDIOS TRAMO ENLACE	<i>La Aldea - Vecindario</i>	
14		51,6 Km/h		
DISTANCIA TOTAL	DISTANCIA PARCIAL	DIRECCIÓN	INFORMACIÓN	Regres. Km.
0,000	0,000		<p>SALIDA PR-14 En la Señal vertical de Stop antes de incorporarse a la GC-200</p>	72,420
150		Tiemp. Paso	Nº Carretera	GC-200
20,005	20,005		<p>META PR-14</p>	52,415
151		Tiemp. Paso	Nº Carretera	GC-200
20,420	0,415			52,000
152		Tiemp. Paso	Nº Carretera	GC-200
20,552	0,132			51,868
153		Tiemp. Paso	Nº Carretera	GC-200
25,640	5,088		<p>GC-200 PUERTO MOGAN MASPALOMAS</p>	46,780
154		Tiemp. Paso	Nº Carretera	GC-200



Organiza:

2ª ETAPA

SECCIÓN	SECTOR	PROMEDIOS PRUEBA REG.	DISTANCIA TOTAL	TIEMPO A INVERTIR	
3	10	-	72,420 Km	87 min	
P.R.		PROMEDIOS TRAMO ENLACE	<i>La Aldea - Vecindario</i>		
14		51,6 Km/h			
DISTANCIA TOTAL	DISTANCIA PARCIAL	DIRECCIÓN		INFORMACIÓN	Regres. Km.
27,537	1,897				44,883
155		Tiemp. Paso:	Nº Carretera:	GC-200 X GC-500	
35,408	7,871				37,012
156		Tiemp. Paso:	Nº Carretera:	GC-500	
36,419	1,011				36,001
157		Tiemp. Paso:	Nº Carretera:	GC-500	
38,015	1,596				34,405
158		Tiemp. Paso:	Nº Carretera:	GC-500 X GC-1	
59,992	21,977				12,428
159		Tiemp. Paso:	Nº Carretera:	GC-1	



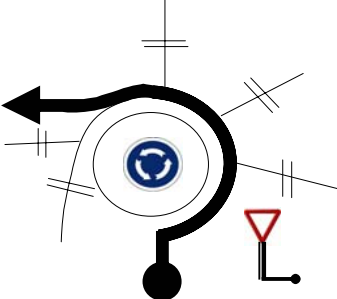

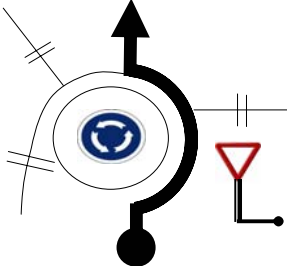
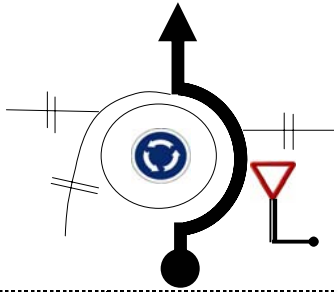
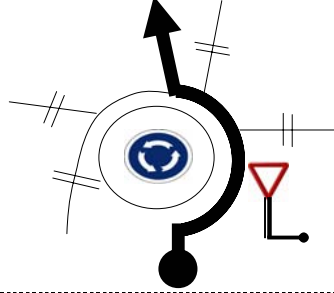
Organiza:

SECCIÓN	SECTOR	PROMEDIOS PRUEBA REG.	DISTANCIA TOTAL	TIEMPO A INVERTIR	
3	10	-	72,420 Km	87 min	
P.R.		PROMEDIOS TRAMO ENLACE	<i>La Aldea - Vecindario</i>		
14		51,6 Km/h			
DISTANCIA TOTAL	DISTANCIA PARCIAL	DIRECCIÓN		INFORMACIÓN	Regres. Km.
68,265	8,273				4,155
160		Tiemp. Paso	Nº Carretera	GC-1 X GC-191	
68,490	0,225				3,930
161		Tiemp. Paso	Nº Carretera	GC-191	
68,728	0,238				3,692
162		Tiemp. Paso	Nº Carretera	GC-191	
69,180	0,452				3,240
163		Tiemp. Paso	Nº Carretera	GC-191	
69,522	0,342				2,898
164		Tiemp. Paso	Nº Carretera	GC-191	



Organiza:

2ª ETAPA

SECCIÓN	SECTOR	PROMEDIOS PRUEBA REG.	DISTANCIA TOTAL	TIEMPO A INVERTIR
3	10	-	72,420 Km	87 min
P.R.		PROMEDIOS TRAMO ENLACE	<i>La Aldea - Vecindario</i>	
14		51,6 Km/h		
DISTANCIA TOTAL	DISTANCIA PARCIAL	DIRECCIÓN	INFORMACIÓN	Regres. Km.
70,730	1,208		<div style="border: 1px solid black; padding: 5px;"> <p>GC-65 →</p> <p>SANTA LUCIA →</p> <p>OFICINAS MUNICIPALES →</p> <p>POLICIA LOCAL →</p> <p>ZONA RECREATIVA →</p> </div>	1,690
158		Tiemp. Paso	Nº Carretera	GC-191 X REC. URB
71,043	0,313		<p>AVENIDA DE LAS TIRAJANAS</p> <div style="border: 1px solid black; padding: 5px;"> <p>GC-65 →</p> <p>SANTA LUCIA →</p> <p>OFICINAS MUNICIPALES →</p> <p>POLICIA LOCAL →</p> </div>	1,377
159		Tiemp. Paso	Nº Carretera	REC. URBANO
71,267	0,224		<p>AVENIDA DE LAS TIRAJANAS</p>	1,153
160		Tiemp. Paso	Nº Carretera	
71,400	0,133		<p>AVENIDA DE LAS TIRAJANAS</p>	1,020
161		Tiemp. Paso	Nº Carretera	REC. URBANO
71,636	0,236		<p>AVENIDA DE LAS TIRAJANAS</p>	0,784
162		Tiemp. Paso	Nº Carretera	REC. URBANO



Organiza:

2ª ETAPA

SECCIÓN	SECTOR	PROMEDIOS PRUEBA REG.	DISTANCIA TOTAL	TIEMPO A INVERTIR
3	10	-	72,420 Km	87 min
P.R.		PROMEDIOS TRAMO ENLACE	<i>La Aldea - Vecindario</i>	
14		51,6 Km/h		
DISTANCIA TOTAL	DISTANCIA PARCIAL	DIRECCIÓN	INFORMACIÓN	Regres. Km.
72,106	0,470		AVENIDA DE LAS TIRAJANAS BORDEAR POR EL CARRIL EXTERIOR	0,314
163		Tiemp. Paso	Nº Carretera REC. URBANO	
72,320	0,214			0,100
164		Tiemp. Paso	Nº Carretera REC. URBANO	
72,337	0,017			0,083
165		Tiemp. Paso	Nº Carretera REC. URBANO	
72,420	0,083		ENTRAR EL PARQUE CERRADO	0,000
166		Tiemp. Paso	Nº Carretera REC. URB X KARPA	
		Tiemp. Paso	Nº Carretera	

OK

S.O.S