



MINISTERIO
DEL INTERIOR

DIRECCIÓN GENERAL DE TRÁFICO

JEFATURA PROVINCIAL DE
TRÁFICO DE LAS PALMAS

Asociación de Vehículos Históricos, Clásicos y Deportivos de Santa Lucía

Timanfaya, nº 2

Casa Pastores

Las Palmas

C.P. 35110

Tífono: 609258917



Vista la solicitud de Autorización para la celebración de una prueba deportiva de automovilismo denominada "II CLÁSICA SANTA LUCÍA" de regularidad, con vehículos históricos, número **OE-20113101/35/01**, y los informes de la Agrupación de Tráfico de la Guardia Civil.

Acuerdo, en virtud de lo dispuesto en el artículo 2.4 del Anexo II del Reglamento General de Circulación, **AUTORIZAR** la prueba anteriormente citada, para vehículos históricos, que tendrá lugar los días 4 y 5 de Marzo de 2011.

La Autorización carece de validez si no lleva anexo el Reglamento particular aprobado por la Federación Española de Vehículos Antiguos (F.E.V.A) y el Rutómetro sellado por esta Jefatura.

El titular de la Autorización será responsable de los daños que, con motivo de la circulación pudieran ocasionarse a personas, animales o cosas, así como a los firmes, arceles, obras de fábrica, puentes o cualquier elemento de las carreteras.

Los datos contenidos en este documento, necesarios para el desarrollo de las competencias de este Organismo, serán tratados informáticamente (artículo 5.1 de la Ley 15/1999, de 13 de diciembre).

Contra el presente Acuerdo cabe interponer recurso de alzada en el plazo de un mes, contado desde el día siguiente al de la notificación, ante el Ministro del Interior, de acuerdo con lo dispuesto en el art. 114 de la Ley 30/1992 de 26 de noviembre, de Régimen Jurídico de las Administraciones Públicas y del Procedimiento Administrativo Común 8BOE de 27 de noviembre del mismo), modificada por la Ley 4/1999, de 13 de enero (BOE de 14 del mismo).

Las Palmas de Gran Canaria, a 22 de Febrero de 2011.

EL JEFE PROVINCIAL DE TRÁFICO acctal.



Manuel Rodríguez Olavarría

MANUEL RODRÍGUEZ OLAVARRÍA

TELÉFONOS DE INTERÉS



D. José Manuel González García
Número de móvil: 639216866

A continuación adjuntamos plan de trabajo del Relaciones con los participantes durante la celebración del Evento:

PLAN DE TRABAJO PRIMERA ETAPA	
16:00 a 19:00	Verificaciones admin.y Técnicas
19:40 a 20:15	Entrega de Roadbooks
20:55 a 22:00	Circuito Karting
22:45 a 23:30	Hotel Las Tirajanas
00:45 a 01:30	Salida Prueba Regularidad 5
02:30 a 03:00	Cruce Lomo Bristol
PLAN DE TRABAJO SEGUNDA ETAPA	
09:30 a 10:40	Parque de Salida 2ª Etapa, Entrega Roadbooks
11:00 a 11:35	Salida Prueba Regularidad 7
13:10 a 14:00	Repostaje 2ª Etapa
14:30 a 15:30	Hotel Las Tirajanas
16:15 a 18:30	Circuito Aeroclub
19:45 a 20:15	Salida Prueba Regularidad 14
21:45 hasta entrega premiso	Llegada de la Clásica

Staff del evento:

- Director Evento: D. José Ramírez.....639693381
- Respons. Seguridad Vial: D. Manuel Hernández.....609258917
- Adjuntos Dirección del Evento: D. Jonathan Medina.....669767527
D. Carlos Ramírez.....634666860
- Responsable de Resultados: D. Jaime Aguasca.....607576375

Otros teléfonos de interés:

- Gruas Giosac (concertada por la organización)....928791858 / 656807012
- Emergencias.....112
- Centro de Salud Vecindario.....928723000



Organiza:

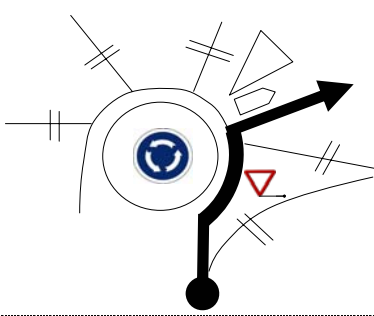


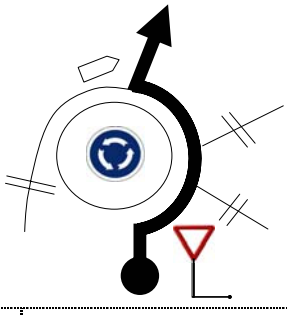


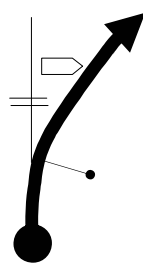


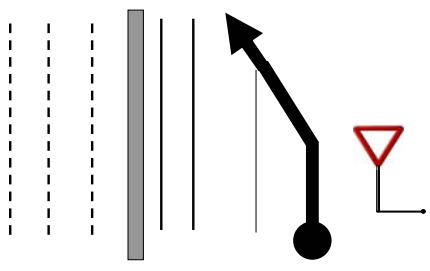
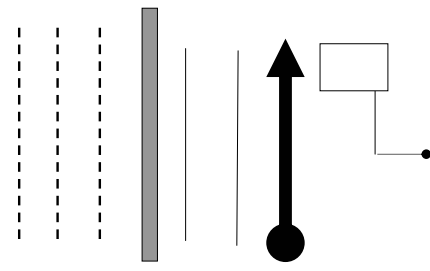

1ª ETAPA

SECCIÓN	SECTOR	PROMEDIOS PRUEBA REG.	DISTANCIA TOTAL	TIEMPO A INVERTIR
1	1	-	20,878 Km	27 min
P.R.		PROMEDIOS TRAMO ENLACE	<i>La Karpa - Racing Kart</i>	
1		61,6 Km/h		
DISTANCIA TOTAL	DISTANCIA PARCIAL	DIRECCIÓN	INFORMACIÓN	Regres. Km.
0,000	0,000		<p>SALIDA Sector Enlace</p> <p>Después de Salida de Podium ir a la izquierda para salir del Parque Cerrado. Punto para poner odometro a "0,000", farola a la salida hacia Avda. de las Tirajanas</p>	20,878
1		Tiemp. Paso	Nº Carretera	PAR.KARPA X REC.URB
0,175	0,175		<p>AVENIDA DE LAS TIRAJANAS</p>	20,703
2		Tiemp. Paso	Nº Carretera	REC.URBANO
0,395	0,220		AVENIDA DE LAS TIRAJANAS	20,483
3		Tiemp. Paso	Nº Carretera	REC.URBANO
0,515	0,120		AVENIDA DE LAS TIRAJANAS	20,363
4		Tiemp. Paso	Nº Carretera	REC.URBANO
0,798	0,283		AVENIDA DE LAS TIRAJANAS	20,080
5		Tiemp. Paso	Nº Carretera	REC.URBANO



Organiza:

1ª ETAPA

SECCIÓN	SECTOR	PROMEDIOS PRUEBA REG.	DISTANCIA TOTAL	TIEMPO A INVERTIR
1	1	-	20,878 Km	27 min
P.R.		PROMEDIOS TRAMO ENLACE	<i>La Karpa - Racing Kart</i>	
1		61,6 Km/h		
DISTANCIA TOTAL	DISTANCIA PARCIAL	DIRECCIÓN	INFORMACIÓN	Regres. Km.
1,047	0,249		  Medición en el ceda al paso en el suelo	19,831
6		Tiemp. Paso	Nº Carretera REC. URB X GC-191	
2,230	1,183		 IR RÁPIDO SIGUIENTE VIÑETA 	18,648
7		Tiemp. Paso	Nº Carretera GC-191	
2,320	0,090		 INCORPORARSE A LA GC-1 SENTIDO MASPALOMAS 	18,558
8		Tiemp. Paso	Nº Carretera GC-191 X INC.GC-1	
2,865	0,545		MEDICIÓN EN SEÑAL VERTICAL DEL CEDA AL PASO A LA DERECHA. Seguir por el carril derecho VELOCIDAD EN AUTOPISTA MEDIA PARA CALCULAR EL SECTOR 75 KM/H	18,013
9		Tiemp. Paso	Nº Carretera GC-1	
17,230	14,365		 SEGUIR POR EL CARRIL DE LA DERECHA	3,648
10		Tiemp. Paso	Nº Carretera GC-1	



Organiza:

1ª ETAPA

SECCIÓN	SECTOR	PROMEDIOS PRUEBA REG.	DISTANCIA TOTAL	TIEMPO A INVERTIR	
1	1	-	20,878 Km	27 min	
P.R.		La Karpa - Racing Kart			
1					PROMEDIOS TRAMO ENLACE
DISTANCIA TOTAL	DISTANCIA PARCIAL	DIRECCIÓN		INFORMACIÓN	Regres. Km.
17,750	0,520			<p>Medición en el Cartel áreo Informativo</p>	3,128
11		Tiemp. Paso	Nº Carretera	GC-1 X GC-500	
18,330	0,580			<p>MERCADO URBANIZACIÓN</p>	2,548
12		Tiemp. Paso	Nº Carretera	GC-500 X REC. URB	
18,377	0,047			<p>MERCADO URBANIZACIÓN</p>	2,501
13		Tiemp. Paso	Nº Carretera	REC. URBANO	
18,686	0,309	<p>CEDA AL PASO EN EL SUELO</p>		AVDA. ALEJANDRO DEL CASTILLO	2,192
14		Tiemp. Paso	Nº Carretera	REC. URBANO	
18,750	0,064	<p>TEXACO</p>		AVDA. ALEJANDRO DEL CASTILLO	2,128
15		Tiemp. Paso	Nº Carretera	REC. URBANO	



Organiza:

1ª ETAPA

SECCIÓN	SECTOR	PROMEDIOS PRUEBA REG.	DISTANCIA TOTAL	TIEMPO A INVERTIR	
1	1	-	20,878 Km	27 min	
P.R.		PROMEDIOS TRAMO ENLACE	<i>La Karpa - Racing Kart</i>		
-		61,6 Km/h			
DISTANCIA TOTAL	DISTANCIA PARCIAL	DIRECCIÓN		INFORMACIÓN	Regres. Km.
18,945	0,195				1,933
16		Tiemp. Paso	Nº Carretera	REC. URB X GC-503	
19,240	0,295				1,638
17		Tiemp. Paso	Nº Carretera	REC. URB X GC-503	
19,307	0,067				1,571
18		Tiemp. Paso	Nº Carretera	GC-503	
20,766	1,459				0,112
19		Tiemp. Paso	Nº Carretera	GC-503 X KARTING	
20,878	0,112				0,000
20		Tiemp. Paso	Nº Carretera	KARTING	



Organiza:

1ª ETAPA

SECCIÓN	SECTOR	PROMEDIOS PRUEBA REG.	DISTANCIA TOTAL	TIEMPO A INVERTIR
1	2	38 Km/h	0,548 Km	6 min
P.R.		PROMEDIOS TRAMO ENLACE	Racing Kart	
1		10 Km/h		
DISTANCIA TOTAL	DISTANCIA PARCIAL	DIRECCIÓN	INFORMACIÓN	Regres. Km.
0,000	0,000		<p>SALIDA PR-1 Junto a las protecciones de gomas a la derecha que están antes de entrar a la pista</p>	0,548
21		Tiemp. Paso: 0:00:00,0	Nº Carretera: KARTING	
0,391	0,391		<p>META PR-1</p> <p>Frenar rápido salida del circuito</p>	0,157
22		Tiemp. Paso: 0:00:37,1	Nº Carretera: KARTING	
0,418	0,027	<p>SALIR DE PISTA</p>		0,130
23		Tiemp. Paso:	Nº Carretera: KARTING	
0,491	0,073			0,057
24		Tiemp. Paso:	Nº Carretera: KARTING	
0,548	0,057		<p>Comisario</p>	0,000
25		Tiemp. Paso:	Nº Carretera: KARTING X GC-503	



Organiza:

1ª ETAPA

SECCIÓN	SECTOR	PROMEDIOS PRUEBA REG.	DISTANCIA TOTAL	TIEMPO A INVERTIR
2	3	-	4,030 Km	12 min
P.R.		PROMEDIOS TRAMO ENLACE	Racing Kart - Meloneras	
-		37,3 Km/h		
DISTANCIA TOTAL	DISTANCIA PARCIAL	DIRECCIÓN	INFORMACIÓN	Regres. Km.
0,000	0,000		SALIDA ENLACE Punto de Salida al borde del asfalto a la salida del Circuito de Karting. Contenedores lado derecho 	4,030
26		Tiemp. Paso	Nº Carretera KARTING X GC-503	
1,465	1,465		 	2,565
27		Tiemp. Paso	Nº Carretera GC-503 X GC-500	
1,977	0,512		 	2,053
28		Tiemp. Paso	Nº Carretera GC-500	
2,064	0,087			1,966
29		Tiemp. Paso	Nº Carretera GC-500	
2,904	0,840		 	1,126
30		Tiemp. Paso	Nº Carretera GC-500	



Organiza:

1ª ETAPA

SECCIÓN	SECTOR	PROMEDIOS PRUEBA REG.	DISTANCIA TOTAL	TIEMPO A INVERTIR
2	3	-	4,030 Km	12 min
P.R.		PROMEDIOS TRAMO ENLACE	<i>Racing Kart - Meloneras</i>	
-		37,3 Km/h		
DISTANCIA TOTAL	DISTANCIA PARCIAL	DIRECCIÓN	INFORMACIÓN	Regres. Km.
3,654	0,750			0,376
31		Tiemp. Paso	Nº Carretera GC-500 X CAM.VEC	
3,739	0,085			0,291
32		Tiemp. Paso	Nº Carretera CAMINO VECINAL	
3,874	0,135			0,156
33		Tiemp. Paso	Nº Carretera CAMINO VECINAL	
4,030	0,156			0,000
34		Tiemp. Paso 0:06:42,3	Nº Carretera CAMINO VECINAL	
		Tiemp. Paso	Nº Carretera	



Organiza:





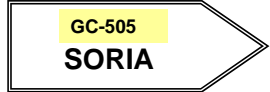






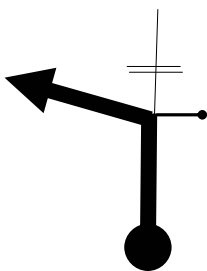
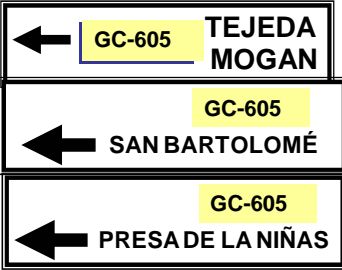
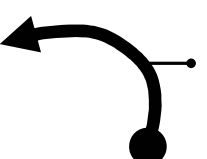

1ª ETAPA

SECCIÓN	SECTOR	PROMEDIOS PRUEBA REG.	DISTANCIA TOTAL	TIEMPO A INVERTIR
2	4	36,49,9,46,40,47,22,31,34, 42, 49.9,40,48	58,472 Km	118 min
P.R.		PROMEDIOS TRAMO ENLACE	<i>Pasito Blanco - Mirador de Tunte</i>	
2		40 Km/h		
DISTANCIA TOTAL	DISTANCIA PARCIAL	DIRECCIÓN	INFORMACIÓN	Regres. Km.
0,000	0,000		<p>SALIDA PR-2 En señal Vertical del Ceda al paso</p>	58,472
35		Tiemp. Paso : 0:00:00,0	Nº Carretera : CAMINO VECINAL	
0,080	0,080			58,392
36		Tiemp. Paso : 0:00:08,0	Nº Carretera : CAM.VEC X GC-500	
0,150	0,070			58,322
37		Tiemp. Paso : 0:00:15,0	Nº Carretera : GC-500	
1,194	1,044			57,278
38		Tiemp. Paso : 0:01:30,3	Nº Carretera : GC-500	
1,974	0,780			56,498
39		Tiemp. Paso : 0:02:26,6	Nº Carretera : GC-500	
8,051	6,077			50,421
40		Tiemp. Paso : 0:09:45,0	Nº Carretera : GC-500 X GC-505	



Organiza:



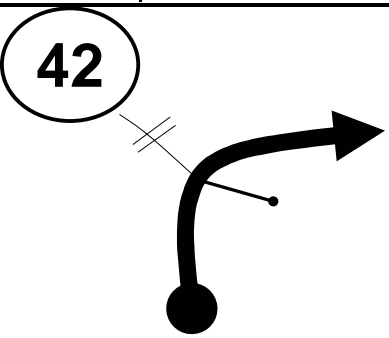
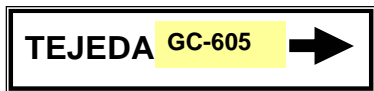





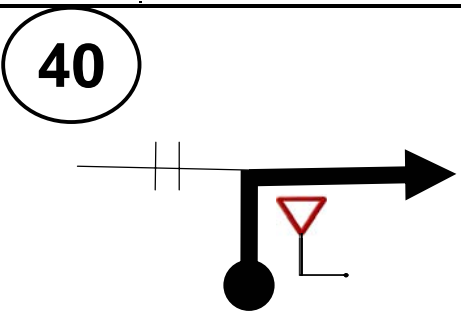



1ª ETAPA

SECCIÓN	SECTOR	PROMEDIOS PRUEBA REG.	DISTANCIA TOTAL	TIEMPO A INVERTIR
2	4	36,49,9,46,40,47,22,31,34, 42, 49.9,40,48	58,472 Km	118 min
P.R.		PROMEDIOS TRAMO ENLACE	<i>Pasito Blanco - Mirador de Tunte</i>	
2		40 Km/h		
DISTANCIA TOTAL	DISTANCIA PARCIAL	DIRECCIÓN	INFORMACIÓN	Regres. Km.
16,9 ..		 CM EN LA REFERENCIA Prohibido vel. Máx. 40 KM/H	 NO HAY CONTROLES EN EL PRÓX. Kilometro	
41		Tiem. paso:	Nº Carretera	GC-505
17,200		 CM EN LA DISTANCIA		
42		Tiem. paso: 0:20:49,2	Nº Carretera	GC-505
19,3 ..		 CM EN LA REFERENCIA Señal Dirección "Soria" a la IZQUIERDA		
43		Tiem. paso:	Nº Carretera	GC-505
21,5 ..		 CM EN LA REFERENCIA Señal "Peligro Ciclista en la calzada y Vel. Máx.40 km/h"		
44		Tiem. paso:	Nº Carretera	GC-505
22,0 ..		 CM EN LA REFERENCIA HITO KM 14 GC-505		
45		Tiem. paso:	Nº Carretera	GC-505
27,4 ..		 CM EN LA REFERENCIA CARTEL "Alto Barranquillo Andrés a 650 m"		
46		Tiem. paso:	Nº Carretera	GC-505
27,670			 NO HAY CONTROLES HASTA PASADO EL KM 30,000	
47		Tiem. paso: 0:34:30,4	Nº Carretera	GC-505 x GC-605
28,365	0,695			30,107
48		Tiem. paso: 0:36:24,1	Nº Carretera	GC-605



Organiza:





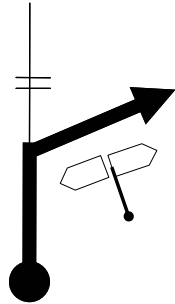

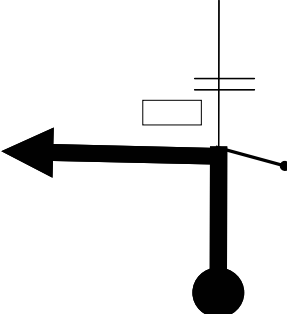

1ª ETAPA

SECCIÓN	SECTOR	PROMEDIOS PRUEBA REG.	DISTANCIA TOTAL	TIEMPO A INVERTIR	
2	4	36,49,9,46,40,47,22,31,34, 42, 49.9,40,48	58,472 Km	118 min	
P.R.		PROMEDIOS TRAMO ENLACE	<i>Pasito Blanco - Mirador de Tunte</i>		
2		40 Km/h			
DISTANCIA TOTAL	DISTANCIA PARCIAL	DIRECCIÓN		INFORMACIÓN	Regres. Km.
28,390	0,025	 CM EN LA DISTANCIA			30,082
50		Tiem. paso:	0:36:28,2	Nº Carretera	GC-605
30,900	2,510	 CM EN LA DISTANCIA			27,572
51		Tiem. paso:	0:41:19,7	Nº Carretera	GC-605
31,929	1,029			  	26,543
52		Tiem. paso:	0:43:08,6	Nº Carretera	GC-605
33,7 ..				 DESDE ESTE PUNTO ZONA MUY BACHEADA	
53		Tiem. paso:		Nº Carretera	GC-605
37,900		 CM EN LA DISTANCIA			
54		Tiem. paso:	0:51:40,4	Nº Carretera	GC-605
46,566	12,806				11,906
54		Tiem. paso:	1:02:05,6	Nº Carretera	GC-605 X GC-60
47,0 ..		 CM EN LA REFERENCIA SEÑAL VERTICAL DE PARADA BUS 043-002			
55		Tiem. paso:		Nº Carretera	GC-60



Organiza:

1ª ETAPA

SECCIÓN	SECTOR	PROMEDIOS PRUEBA REG.	DISTANCIA TOTAL	TIEMPO A INVERTIR	
2	4	36,49,9,46,40,47,22,31,34, 42, 49.9,40,49	58,472 Km	118 min	
P.R.		PROMEDIOS TRAMO ENLACE			
2		40 Km/h			
DISTANCIA TOTAL	DISTANCIA PARCIAL	DIRECCIÓN		INFORMACIÓN	Regres. Km.
55,5 ..		 <p>CM EN LA REFERENCIA HITO KM 23 GC-60</p>			
56		Tiem. paso:		Nº Carretera GC-60	
57,552				<p>META PR-2 Hito KM 25 GC-60</p> 	
57		Tiem. paso:		Nº Carretera GC-60	
57,695				<p>MIRADOR  →</p> <p>HOTEL LAS TIRAJANAS</p>	
58		Tiem. Paso		Nº Carretera GC-60 X GC-603	
58,277	0,582			<p>HOTEL RURAL LAS TIRAJANAS</p>	0,195
59		Tiem. Paso		Nº Carretera GC-603 X CAM.HOTEL	
58,472	0,195				0,000
60		Tiem. Paso		Nº Carretera CAMINO HOTEL	
		Tiem. Paso		Nº Carretera	



Organiza:




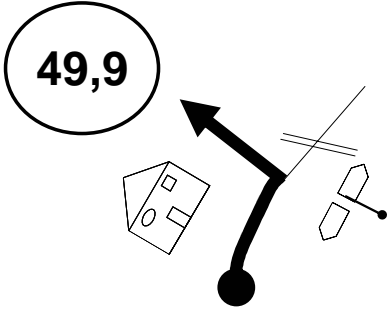

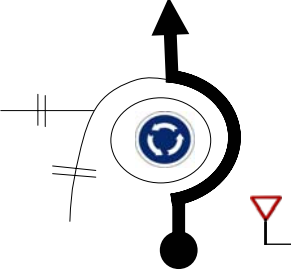






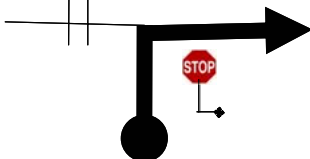

1ª ETAPA

SECCIÓN	SECTOR	PROMEDIOS PRUEBA REG.	DISTANCIA TOTAL	TIEMPO A INVERTIR
2	5	40,47,49,40,45,40,49.9,40,49.9	44,320 Km	75 min
P.R.		PROMEDIOS TRAMO ENLACE		
3		40 Km/h		
DISTANCIA TOTAL	DISTANCIA PARCIAL	DIRECCIÓN	INFORMACIÓN	Regres. Km.
0,000	0,000		<p>SALIDA PR-3 En la línea de detección de Stop en el suelo. Al lado de fuente con Palmera</p>	44,320
61		Tiemp. Paso: 0:00:00,0	Nº Carretera: CAMINO HOTEL	
0,197	0,197			44,123
62		Tiemp. Paso: 0:00:17,7	Nº Carretera: CAM.HOTEL X GC-603	
0,794	0,597			43,526
63		Tiem. paso: 0:01:03,4	Nº Carretera: GC-603X GC-60	
1,804	1,010			42,516
64		Tiem. paso: 0:02:20,8	Nº Carretera: GC-60 X GC-65	
6,3 ..				
65		Tiem. paso:	Nº Carretera: GC-65	



Organiza:

1ª ETAPA

SECCIÓN	SECTOR	PROMEDIOS PRUEBA REG.	DISTANCIA TOTAL	TIEMPO A INVERTIR	
2	5	40,47,49,40,45,40,49,9,40,49,9	44,320 Km	75 min	
P.R.		PROMEDIOS TRAMO ENLACE			
3		40 Km/h			
DISTANCIA TOTAL	DISTANCIA PARCIAL	DIRECCIÓN		INFORMACIÓN	Regres. Km.
6,600		 CM EN LA DISTANCIA			
66		Tiem. paso:	0:08:19,9	Nº Carretera	GC-65
8,2 ..		 CM EN LA REFERENCIA INCIO TRAVESIA MUNICIPIO SANTA LUCIA			
67		Tiem. paso:		Nº Carretera	GC-65
9,148					
68		Tiemp. Paso	0:11:50,2	Nº Carretera	GC-65 X GC-550
9,7 ..					
69		Tiem. paso:		Nº Carretera	GC-550
17,0 ..		 CM EN LA REFERENCIA Señal vertical prohibido Vel. Máx 40 Km			
70		Tiem. paso:		Nº Carretera	GC-550
17,6 ..		 CM EN LA REFERENCIA Señal Vertical peligro Desprendimientos			
71		Tiem. paso:		Nº Carretera	GC-550
19,500		CUIDADO iii Obras hasta el 19,800, posible estrechamiento calzada			
72		Tiem. paso:	0:24:28,4	Nº Carretera	GC-550
26,1 ..					
73		Tiemp. Paso	0:32:30,4	Nº Carretera	GC-550 X GC-551



Organiza:

1ª ETAPA

SECCIÓN	SECTOR	PROMEDIOS PRUEBA REG.	DISTANCIA TOTAL	TIEMPO A INVERTIR	
2	5	40,47,49,40,45,40,49,9,40,49,9	44,320 Km	75 min	
P.R.		PROMEDIOS TRAMO ENLACE			
3		40 Km/h			
DISTANCIA TOTAL	DISTANCIA PARCIAL	DIRECCIÓN		INFORMACIÓN	Regres. Km.
74		Tiemp. Paso	0:44:25,8	Nº Carretera	GC-551 X GC-65
				META PR-3 Hito KM 21 GC-65 	
75		Tiem. paso:	0:48:00,7	Nº Carretera	GC-65
				C/ León y Castillo 	2,797
76	2,446	Tiemp. Paso		Nº Carretera	GC-65 X REC.URB
				Avenida La Unión	2,362
77	0,435	Tiemp. Paso		Nº Carretera	RECORRIDO URBANO
				c/ Camino de la Madera	1,803
78	0,559	Tiemp. Paso	0:53:10,3	Nº Carretera	RECORRIDO URBANO
				c/ Camino de la Madera	1,594
79	0,209	Tiemp. Paso		Nº Carretera	RECORRIDO URBANO



Organiza:

1ª ETAPA

SECCIÓN	SECTOR	PROMEDIOS PRUEBA REG.	DISTANCIA TOTAL	TIEMPO A INVERTIR	
2	5	40,47,49,40,45,40,49.9,40,49.9	44,320 Km	75 min	
P.R.		PROMEDIOS TRAMO ENLACE	<i>Mirador de Tunte - Vecindario</i>		
3		40 Km/h			
DISTANCIA TOTAL	DISTANCIA PARCIAL	DIRECCIÓN		INFORMACIÓN	Regres. Km.
43,003	0,277			c/ Camino de la Madera	1,317
80		Tiemp. Paso	Nº Carretera	RECORRIDO URBANO	
43,590	0,587			c/ Camino de la Madera	0,730
81		Tiemp. Paso	Nº Carretera	RECORRIDO URBANO	
43,860	0,270			c/ Camino de la Madera	0,460
82		Tiemp. Paso	Nº Carretera	RECORRIDO URBANO	
43,920	0,060			EL DOCTORAL	0,400
83		Tiemp. Paso	Nº Carretera	RECORRIDO URBANO	
44,208	0,288			ENTRAR A LA GASOLINERA BP-TARO, repostar y situarse a la salida de la gasolinera en la Señal Vertical de Stop	0,112
84		Tiemp. Paso	Nº Carretera	REC. URB X GASOL.	



Organiza:

1ª ETAPA

SECCIÓN	SECTOR	PROMEDIOS PRUEBA REG.	DISTANCIA TOTAL	TIEMPO A INVERTIR	
2	5	40,47,49,40,45,40,49,9,40,49,9	44,320 Km	75 min	
P.R.		PROMEDIOS TRAMO ENLACE	<i>Mirador de Tunte - Vecindario</i>		
3		40 Km/h			
DISTANCIA TOTAL	DISTANCIA PARCIAL	DIRECCIÓN		INFORMACIÓN	Regres. Km.
44,320	0,112			Salida siguiente sector junto a señal vertical de Stop	0,000
85		Tiemp. Paso	0:55:52,6	Nº Carretera	GASOL X REC.URB
		Tiemp. Paso		Nº Carretera	
		Tiemp. Paso		Nº Carretera	
				Nº Carretera	
				Nº Carretera	



Organiza:

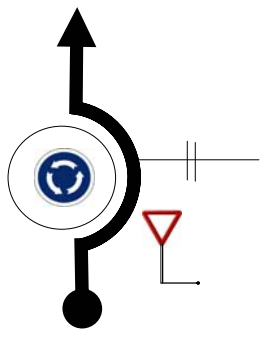
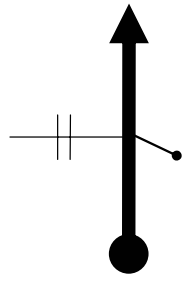
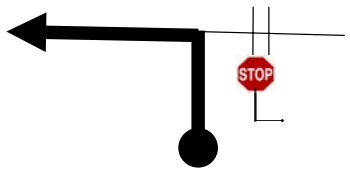
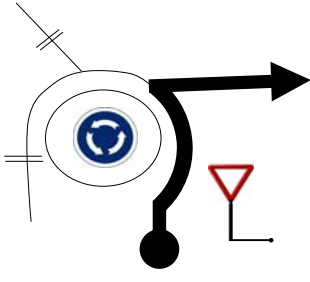
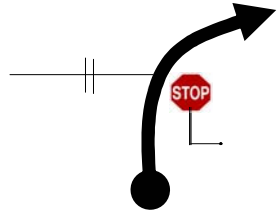
1ª ETAPA

SECCIÓN	SECTOR	PROMEDIOS PRUEBA REG.	DISTANCIA TOTAL	TIEMPO A INVERTIR	
3	6	-	5,275 Km	10 min	
P.R.		PROMEDIOS TRAMO ENLACE	<i>BP Taro - Los Cuchillos</i>		
-		36,7 Km/h			
DISTANCIA TOTAL	DISTANCIA PARCIAL	DIRECCIÓN		INFORMACIÓN	Regres. Km.
0,000	0,000			<p>Enlace Junto a la Señal vertical de Stop</p>	5,275
86		Tiemp. Paso	Nº Carretera	RECORRIDO URBANO	
0,237	0,237			c/ Camino de la Madera	5,038
87		Tiemp. Paso	Nº Carretera	RECORRIDO URBANO	
0,288	0,051			c/ Camino de la Madera	4,987
88		Tiemp. Paso	Nº Carretera	RECORRIDO URBANO	
0,549	0,261			<p>c/ Camino de la Madera</p> <p>CASA PASTORES →</p> <p>* UBICACIÓN EN LA VIÑETA DE LA SEÑAL DE INFORMACIÓN</p>	4,726
89		Tiemp. Paso	Nº Carretera	RECORRIDO URBANO	
1,138	0,589			<p>c/ Camino de la Madera</p> <p>← CASA PASTORES</p>	4,137
90		Tiemp. Paso	Nº Carretera	RECORRIDO URBANO	



Organiza:

1ª ETAPA

SECCIÓN	SECTOR	PROMEDIOS PRUEBA REG.	DISTANCIA TOTAL	TIEMPO A INVERTIR
3	6	-	5,275 Km	10 min
P.R.		PROMEDIOS TRAMO ENLACE	BP Taro - Los Cuchillos	
-		36,7 Km/h		
DISTANCIA TOTAL	DISTANCIA PARCIAL	DIRECCIÓN	INFORMACIÓN	Regres. Km.
1,416	0,278		c/ Camino de la Madera	3,859
91		Tiemp. Paso	Nº Carretera	RECORRIDO URBANO
1,490	0,074		c/ Camino de la Madera	3,785
92		Tiemp. Paso	Nº Carretera	RECORRIDO URBANO
1,650	0,160		Avenida La Unión	3,625
93		Tiemp. Paso	Nº Carretera	RECORRIDO URBANO
2,207	0,557		C/ León y Castillo PARQUE LA BLANCA	3,068
94		Tiemp. Paso	Nº Carretera	RECORRIDO URBANO
2,227	0,020		C/ León y Castillo	3,048
95		Tiemp. Paso	Nº Carretera	RECORRIDO URBANO



Organiza:

1ª ETAPA

SECCIÓN	SECTOR	PROMEDIOS PRUEBA REG.	DISTANCIA TOTAL	TIEMPO A INVERTIR
3	6	-	5,275 Km	12 min
P.R.		PROMEDIOS TRAMO ENLACE	<i>BP Taro - Los Cuchillos</i>	
-		36,7 Km/h		
DISTANCIA TOTAL	DISTANCIA PARCIAL	DIRECCIÓN	INFORMACIÓN	Regres. Km.
2,627	0,400		<p>* UBICACIÓN EN LA VIÑETA DE LA SEÑAL DE INFORMACIÓN</p>	2,648
96		Tiemp. Paso	Nº Carretera REC.URB X GC-65	
4,895	2,268			0,380
97		Tiemp. Paso	Nº Carretera GC-65 X CAM.VEC.	
5,042	0,147			0,233
98		Tiemp. Paso	Nº Carretera CAMINO VECINAL	
5,151	0,109		<p>SEGUIR HASTA LA SALIDA DEL PARKING DEL CEMENTERIO RODEANDO EL PARKING DE DERECHA A IZQUIERDA</p>	0,124
99		Tiemp. Paso	Nº Carretera CAMINO VECINAL	
5,275	0,124			0,000
100		Tiemp. Paso 0:08:39,3	Nº Carretera CAMINO VECINAL	



Organiza:

1ª ETAPA

SECCIÓN	SECTOR	PROMEDIOS PRUEBA REG.	DISTANCIA TOTAL	TIEMPO A INVERTIR
3	7	49.9,47,49.9,40,46,40,49.9,48 30,49.9	25,570 Km	37 min
P.R.		PROMEDIOS TRAMO ENLACE		
4		40 Km/h		
DISTANCIA TOTAL	DISTANCIA PARCIAL	DIRECCIÓN	INFORMACIÓN	Regres. Km.
0,000	0,000		<p>SALIDA PR-4 En la Señal Vertical de STOP</p>	25,570
101	Tiemp. Paso	0:00:00,0	Nº Carretera	CAM. VECINAL
0,014	0,014			25,556
102	Tiemp. Paso	0:00:01,0	Nº Carretera	CAM.VEC X GC-65
5,600	5,586	<p>CM EN LA DISTANCIA</p>		19,970
103	Tiem. paso:	0:06:44,0	Nº Carretera	GC-65
7,830	2,230	<p>CM EN LA DISTANCIA</p>		17,740
104	Tiem. paso:	0:09:34,8	Nº Carretera	GC-65
13,8 ..		<p>CM EN LA REFERENCIA Señal Vertical Vel. Máxima 40 km/h - Santa Lucia"</p>		
105	Tiem. paso:		Nº Carretera	GC-65
14,7 ..		<p>CM EN LA REFERENCIA Fin Travesía "Santa Lucia"</p>		
106	Tiem. paso:		Nº Carretera	GC-65
16,700		<p>CM EN LA DISTANCIA</p>		
107	Tiem. paso:	0:20:43,2	Nº Carretera	GC-65



Organiza:

1ª ETAPA

SECCIÓN	SECTOR	PROMEDIOS PRUEBA REG.	DISTANCIA TOTAL	TIEMPO A INVERTIR	
3	7	49.9,47,49.9,40,45,40,49.9,48 30,49.9	25,570 Km	37 min	
P.R.		PROMEDIOS TRAMO ENLACE			
4		40 Km/h			
<i>Vecindario - Tunte</i>					
DISTANCIA TOTAL	DISTANCIA PARCIAL	DIRECCIÓN		INFORMACIÓN	Regres. Km.
21,169	4,469				4,401
108		Tiemp. Paso	0:26:05,6	Nº Carretera	GC-65 X GC-60
22,185	1,016				3,385
109		Tiemp. Paso	0:27:21,8	Nº Carretera	GC-60 X GC-603
22,700	0,515				2,870
110		Tiem. paso:	0:28:00,4	Nº Carretera	GC-603
22,887	0,187				2,683
111		Tiemp. Paso	0:28:22,9	Nº Carretera	GC-603
23,365	0,478				2,205
112		Tiem. paso:	0:29:20,2	Nº Carretera	GC-603 X GC-60
25,510	2,145			META PR-4 Parking frente a Restaurante	0,060
113		Tiemp. Paso	0:31:55,0	Nº Carretera	GC-60 X PARKING



Organiza:

1ª ETAPA

SECCIÓN	SECTOR	PROMEDIOS PRUEBA REG.	DISTANCIA TOTAL	TIEMPO A INVERTIR	
3	7	-	25,570 Km	37 min	
P.R.		PROMEDIOS TRAMO ENLACE	<i>Vecindario - Tunte</i>		
4		30 Km/h			
25,570	0,060			0,000	
114		Tiemp. Paso	0:31:59,3	Nº Carretera	PARKING
		Tiemp. Paso		Nº Carretera	
		Tiemp. Paso		Nº Carretera	
		Tiemp. Paso		Nº Carretera	
		Tiemp. Paso		Nº Carretera	



Organiza:

1ª ETAPA

SECCIÓN	SECTOR	PROMEDIOS PRUEBA REG.	DISTANCIA TOTAL	TIEMPO A INVE
3	8	TABLAS IMPUESTAS	21,727 Km	33 min
P.R.		PROMEDIOS TRAMO ENLACE		
5		30 km/h		
San Bartolomé - Cruz de Tej				
DISTANCIA TOTAL	DISTANCIA PARCIAL	DIRECCIÓN		INFORMACIÓN
0,000	0,000			<p>SALIDA PR-5 SALIDA JUNTO A LA SEÑAL VERTICAL DE "RESTAURANTE GRILL-PARKING"</p> <p>Cuidado participantes por la derecha. NO HAY CRONOS KM 2,000</p>
115		Tiemp. Paso	Nº Carretera	GC-60
8,770	8,770			<p>ROQUE NUBLO GC-60 →</p> <p>SAN MATEO GC-60 →</p> <p>TEJEDA GC-60 →</p>
116		Tiemp. Paso	Nº Carretera	GC-60 X GC-600
16,618	7,848			<p>GC-150</p> <p>TEJEDA</p> <p>CRUZ DE TEJEDA</p>
117		Tiemp. paso:	Nº Carretera	GC-600 X GC-150
21,428	4,810			<p>META PR-5</p> <p>P PARKING</p> <p>GC-150</p> <p>PINOS DE GALDAR</p>
118		Tiemp. paso:	Nº Carretera	GC-150
21,605	0,177			<p>TURISMO</p>
119		Tiemp. Paso	Nº Carretera	GC-150 X PARKING

RTIR

ieda

Regres. Km.
21,727
12,957
5,109
0,299
0,122
PÁGINA N°
23



Organiza:

1ª ETAPA

SECCIÓN	SECTOR	PROMEDIOS PRUEBA REG.	DISTANCIA TOTAL	TIEMPO A INVERTIR
3	8	TABLAS IMPUESTAS	21,727 Km	33 min
P.R.		PROMEDIOS TRAMO ENLACE	San Bartolomé - Cruz de Tejada	
5		30 km/h		
DISTANCIA TOTAL	DISTANCIA PARCIAL	DIRECCIÓN	INFORMACIÓN	Regres. Km.
21,727	0,122		<p>Fin de Sector. Salida siguiente PR en la Señal vertical de Stop</p>	0,000
120		Tiemp. Paso	Nº Carretera	PARKING
		Tiemp. Paso	Nº Carretera	
		Tiemp. Paso	Nº Carretera	
		Tiemp. Paso	Nº Carretera	
		Tiemp. Paso	Nº Carretera	



Organiza:


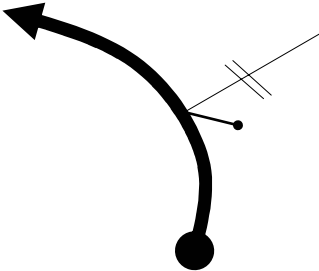
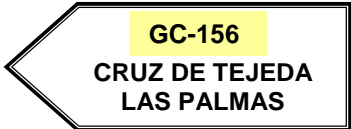

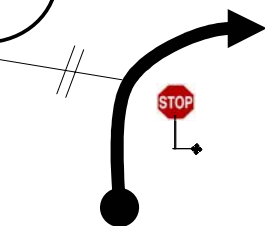




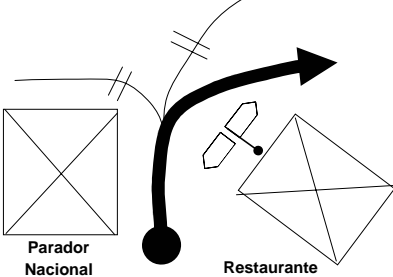



1ª ETAPA

SECCIÓN	SECTOR	PROMEDIOS PRUEBA REG.	DISTANCIA TOTAL	TIEMPO A INVERTIR	
3	9	30,48,49.9,40,48,46,30,49.9,44 49.9,34.49.9,40,49.9	70,115 Km	78 min	
P.R.		PROMEDIOS TR. ENLACE			
6		65 km/h			
<i>Cruz de Tejeda - Los Picos</i>					
DISTANCIA TOTAL	DISTANCIA PARCIAL	DIRECCIÓN		INFORMACIÓN	Regres. Km.
0,000	0,000			SALIDA PR-6 SALIDA JUNTO AL SEÑAL VERTICAL DE SALIDA DE APARCAMIENTO	70,115
121		Tiem. paso:	0:00:00,0	Nº Carretera: PARKING X GC-150	
0,156	0,156				69,959
122		Tiem. paso:	0:00:18,7	Nº Carretera: GC-150 X GC15	
0,275	0,119			CM EN LA DISTANCIA	69,840
123		Tiem. paso:	0:33:00,0	Nº Carretera: GC-15	
2,290	2,015			CM EN LA DISTANCIA	67,825
124		Tiem. paso:	0:03:04,1	Nº Carretera: GC-15	
4,324	2,034				65,791
125		Tiem. paso:	0:05:30,9	Nº Carretera: GC-15 X GC-60	
4,752	0,428				65,363
126		Tiem. paso:	0:06:09,3	Nº Carretera: GC-60 X GC-608	



Organiza:

1ª ETAPA

SECCIÓN	SECTOR	PROMEDIOS PRUEBA REG.	DISTANCIA TOTAL	TIEMPO A INVERTIR	
3	8	30,48,49.9,40,48,46,30,49.9,44 49.9,34.49.9,40,49.9	70,115 Km	78 min	
P.R.		PROMEDIOS TR. ENLACE			
6		65 km/h			
DISTANCIA TOTAL	DISTANCIA PARCIAL	DIRECCIÓN		INFORMACIÓN	Regres. Km.
4,900	0,148	 CM EN LA DISTANCIA			65,215
127		Tiem. paso:	0:06:22,7	Nº Carretera	GC-608
6,434	1,534			 GC-156 CRUZ DE TEJEDA LAS PALMAS	63,681
128		Tiem. paso:	0:08:17,8	Nº Carretera	GC-608 X GC-156
10,028	3,594	 		 GC-15 CRUZ DE TEJEDA LAS PALMAS  CUIDADO PARTICIPANTES EN SENTIDO CONTRARIO. NO DESLUMBRAR	60,087
129		Tiem. Paso	0:12:47,3	Nº Carretera	GC-156 X GC-15
12,1 ..		 CAMBIO DE MEDIA EN LA REFERENCIA Señal Peligro paso peatones y Vel. Máxima 40 Km/h			
130		Tiem. Paso		Nº Carretera	GC-15
12,2 ..				 GC-150 POZO DE LAS NIEVES ROQUE NUBLO SAN BARTOLOME	
131		Tiem. paso:		Nº Carretera	GC-15 X GC-150
12,2 ..		 CAMBIO DE MEDIA EN LA REFERENCIA Vel. Máxima 40 Km/h			
132		Tiem. Paso		Nº Carretera	GC-15
					PRÓXIMO CRONO SITUADO EN 16,481 KM



Organiza:

1ª ETAPA

SECCIÓN	SECTOR	PROMEDIOS PRUEBA REG.	DISTANCIA TOTAL	TIEMPO A INVERTIR
3	9	30,48,49.9,40,48,46,30,49.9,44 49.9,34.49.9,40,49.9	70,115 Km	78 min
P.R.		PROMEDIOS TR. ENLACE	<i>Cruz de Tejada - Los Picos</i>	
6		65 km/h		
DISTANCIA TOTAL	DISTANCIA PARCIAL	DIRECCIÓN	INFORMACIÓN	Regres. Km.
17,0 ..			 ASFALTO BACHEADO, No hay Cronos hasta el km 19,300	
133		Tiem. paso:	Nº Carretera	GC-150 X GC-130
19,300		CAMBIO DE MEDIA EN LA DISTANCIA		
134		Tiemp. Paso	Nº Carretera	GC-130
28,9 ..		CAMBIO DE MEDIA EN LA REFERENCIA EN SEÑAL INFORMATIVA DIRECCIONES VARIAS		
135		Tiemp. Paso	Nº Carretera	GC-130
29,5 ..		CAMBIO DE MEDIA EN LA REFERENCIA Señal vertical peligro curva dcha-izq		
136		Tiemp. Paso	Nº Carretera	GC-130
34,1 ..		CAMBIO DE MEDIA EN LA REFERENCIA Inicio Travesía por el Barrio La Breña		
137		Tiemp. Paso	Nº Carretera	GC-130
36,6 ..		CAMBIO DE MEDIA EN LA REFERENCIA Señal vertical prohibido vel. Máx. 60 KM/H		
138		Tiemp. Paso	Nº Carretera	GC-130
41,050			META PR-5 	
139		Tiemp. Paso	Nº Carretera	GC-130



Organiza:

1ª ETAPA

SECCIÓN	SECTOR	PROMEDIOS PRUEBA REG.	DISTANCIA TOTAL	TIEMPO A INVERTIR
3	9	-	70,115 Km	78 min
P.R.		PROMEDIOS TR. ENLACE	<i>Cruz de Tejeda - Los Picos</i>	
6		65 km/h		
DISTANCIA TOTAL	DISTANCIA PARCIAL	DIRECCIÓN	INFORMACIÓN	Regres. Km.
42,324	1,274		ENTREGA DE CARNE DE RUTA. FIN DE ETAPA. Aquellos participantes que no vayan a Parque Cerrado recórdarles que hora límite de presentación en Parque cerrado 10:00 05/03/2011	27,791
140		Tiemp. Paso : 0:53:53,8	Nº Carretera : GC-130	
43,005	0,681		Seguir por esta calle hasta el final C/ DIEGO SOPRANO Y PONCE DE LEÓN	27,110
141		Tiem. paso: 0:54:55,2	Nº Carretera : GC-130 X REC.URB	
43,411	0,406			26,704
142			Nº Carretera : REC. URBANO	
43,665	0,254			26,450
143		Tiemp. Paso	Nº Carretera : REC. URB X GC-100	
43,858	0,193			26,257
144		Tiem. paso:	Nº Carretera : GC-100	



Organiza:

1ª ETAPA

SECCIÓN	SECTOR	PROMEDIOS PRUEBA REG.	DISTANCIA TOTAL	TIEMPO A INVERTIR	
3	9	-	70,115 Km	78 min	
P.R.		PROMEDIOS TR. ENLACE	Cruz de Tejada - Los Picos		
6		65 km/h			
DISTANCIA TOTAL	DISTANCIA PARCIAL	DIRECCIÓN		INFORMACIÓN	Regres. Km.
45,420	1,562				24,695
145		Tiemp. paso:	Nº Carretera	GC-100 X GC-10	
45,730	0,310			<p>Incorporarse a la Autovia y seguir por el Carril de la Derecha</p>	24,385
146		Tiemp. paso:	Nº Carretera	GC-10	
47,300	1,570			<p>Seguir por acceso a Incorporación a la GC-1, sentido SUR</p>	22,815
147		Tiemp. Paso	Nº Carretera	GC-10 X INC. GC-1	
47,640	0,340			<p>Ir hacia el Carril de la izquierda para Incorporarse a la GC-1</p>	22,475
148		Tiemp. Paso	Nº Carretera	INC. GC-1	
47,814	0,174				22,301
149		Tiemp. Paso	1:01:13,0	Nº Carretera	GC-1



Organiza:

1ª ETAPA

SECCIÓN	SECTOR	PROMEDIOS PRUEBA REG.	DISTANCIA TOTAL	TIEMPO A INVERTIR	
3	9	-	70,115 Km	78 min	
P.R.		PROMEDIOS TR. ENLACE	<i>Cruz de Tejada - Los Picos</i>		
6		49 km/h			
DISTANCIA TOTAL	DISTANCIA PARCIAL	DIRECCIÓN		INFORMACIÓN	Regres. Km.
66,590	18,776				3,525
150		Tiemp. Paso	Nº Carretera	GC-1 X REC.URB	
66,948	0,358				3,167
151		Tiemp. Paso	Nº Carretera	REC.URBANO	
67,013	0,065				3,102
152		Tiemp. Paso	Nº Carretera	REC.URBANO	
67,039	0,026				3,076
153		Tiemp. Paso	Nº Carretera	REC.URBANO	
67,399	0,360				2,716
154		Tiemp. Paso	Nº Carretera	REC.URBANO	



Organiza:

1ª ETAPA

SECCIÓN	SECTOR	PROMEDIOS PRUEBA REG.	DISTANCIA TOTAL	TIEMPO A INVERTIR								
3	9	-	70,115 Km	78 min								
P.R.		PROMEDIOS TR. ENLACE	<i>Cruz de Tejada - Los Picos</i>									
6		49 km/h										
DISTANCIA TOTAL	DISTANCIA PARCIAL	DIRECCIÓN	INFORMACIÓN	Regres. Km.								
67,828	0,429		<table border="1"> <tr> <td>OFICINAS MUNICIPALES</td> <td>→</td> </tr> <tr> <td>ZONA DEPORTIVA RECREATIVA</td> <td>→</td> </tr> <tr> <td>GC-65 SANTA LUCIA</td> <td>→</td> </tr> </table>	OFICINAS MUNICIPALES	→	ZONA DEPORTIVA RECREATIVA	→	GC-65 SANTA LUCIA	→	2,287		
OFICINAS MUNICIPALES	→											
ZONA DEPORTIVA RECREATIVA	→											
GC-65 SANTA LUCIA	→											
155		Tiemp. Paso	Nº Carretera	REC. URBANO								
68,262	0,434			1,853								
156		Tiemp. Paso	Nº Carretera	REC. URBANO								
68,473	0,211		<table border="1"> <tr> <td>GC-65 SANTA LUCIA</td> <td>→</td> </tr> <tr> <td>OFICINAS MUNICIPALES</td> <td>→</td> </tr> <tr> <td>POLICIA LOCAL</td> <td>→</td> </tr> <tr> <td>ZONA DEPORTIVA RECREATIVA</td> <td>→</td> </tr> </table>	GC-65 SANTA LUCIA	→	OFICINAS MUNICIPALES	→	POLICIA LOCAL	→	ZONA DEPORTIVA RECREATIVA	→	1,642
GC-65 SANTA LUCIA	→											
OFICINAS MUNICIPALES	→											
POLICIA LOCAL	→											
ZONA DEPORTIVA RECREATIVA	→											
157		Tiemp. Paso	Nº Carretera	REC. URBANO								
68,742	0,269		<p>AVENIDA DE LAS TIRAJANAS</p> <table border="1"> <tr> <td>GC-65 SANTA LUCIA</td> <td>→</td> </tr> <tr> <td>OFICINAS MUNICIPALES</td> <td>→</td> </tr> <tr> <td>POLICIA LOCAL</td> <td>→</td> </tr> </table>	GC-65 SANTA LUCIA	→	OFICINAS MUNICIPALES	→	POLICIA LOCAL	→	1,373		
GC-65 SANTA LUCIA	→											
OFICINAS MUNICIPALES	→											
POLICIA LOCAL	→											
158		Tiemp. Paso	Nº Carretera	REC. URBANO								
68,971	0,229		<p>AVENIDA DE LAS TIRAJANAS</p>	1,144								
159		Tiemp. Paso	Nº Carretera									



Organiza:

1ª ETAPA

SECCIÓN	SECTOR	PROMEDIOS PRUEBA REG.	DISTANCIA TOTAL	TIEMPO A INVERTIR
3	9	-	70,115 Km	78 min
P.R.		PROMEDIOS TR. ENLACE	<i>Cruz de Tejada - Los Picos</i>	
6		49 km/h		
DISTANCIA TOTAL	DISTANCIA PARCIAL	DIRECCIÓN	INFORMACIÓN	Regres. Km.
69,095	0,124		AVENIDA DE LAS TIRAJANAS	1,020
160		Tiemp. Paso	Nº Carretera REC. URBANO	
69,332	0,237		AVENIDA DE LAS TIRAJANAS	0,783
161		Tiemp. Paso	Nº Carretera REC. URBANO	
69,808	0,476		AVENIDA DE LAS TIRAJANAS BORDEAR POR EL CARRIL EXTERIOR	0,307
162		Tiemp. Paso	Nº Carretera REC. URBANO	
70,023	0,215		12 METROS DESPUÉS A LA IZQUIERDA. IR A LA SIGUIENTE VIÑETA RÁPIDO	0,092
163		Tiemp. Paso	Nº Carretera REC. URBANO	
70,035	0,012			0,080
164		Tiemp. Paso	Nº Carretera REC. URBANO	



Organiza:

1ª ETAPA

SECCIÓN	SECTOR	PROMEDIOS PRUEBA REG.	DISTANCIA TOTAL	TIEMPO A INVERTIR	
3	9	-	70,115 Km	78 min	
P.R.		PROMEDIOS TR. ENLACE	Cruz de Tejeda - Los Picos		
6		49 km/h			
DISTANCIA TOTAL	DISTANCIA PARCIAL	DIRECCIÓN		INFORMACIÓN	Regres. Km.
70,115	0,080			ENTRAR AL PARQUE CERRADO	0,000
165		Tiemp. Paso		Nº Carretera	REC. URB X KARPA
		Tiemp. Paso		Nº Carretera	
		Tiemp. Paso		Nº Carretera	
		Tiemp. Paso		Nº Carretera	
		Tiemp. Paso		Nº Carretera	

OK

S.O.S