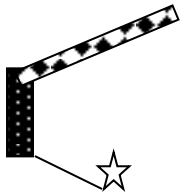
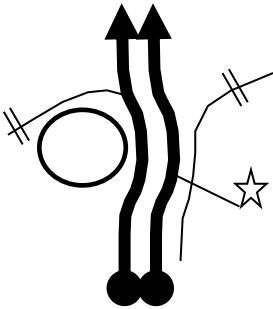
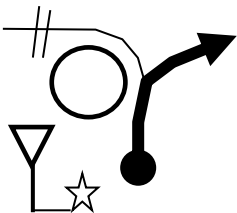
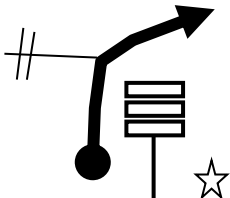
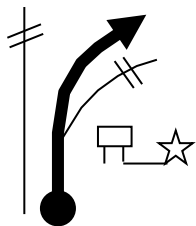
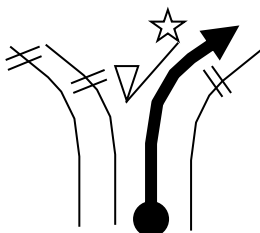
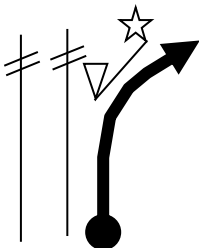
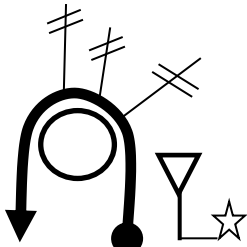
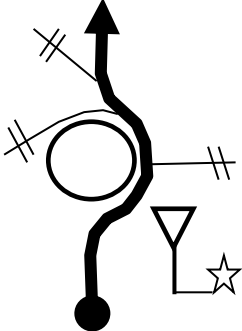
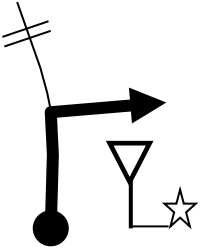
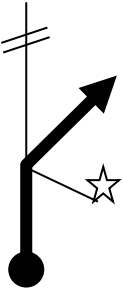

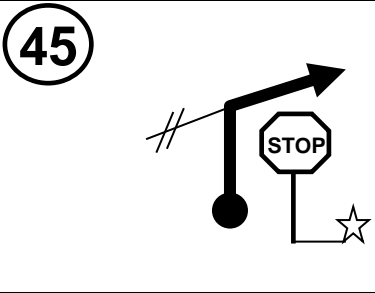
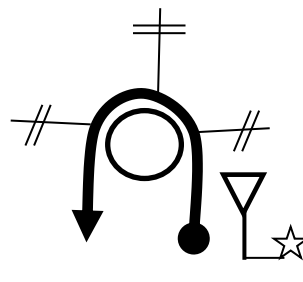
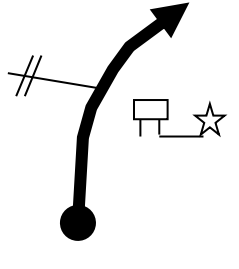

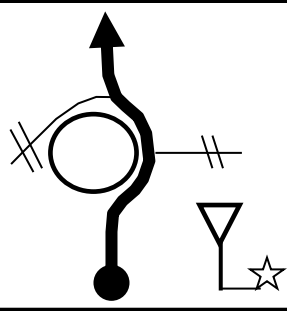

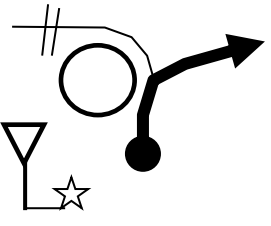

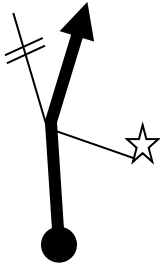

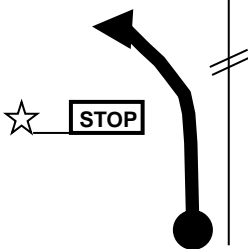
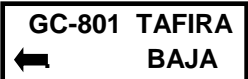
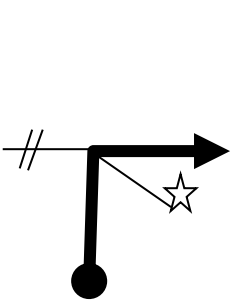


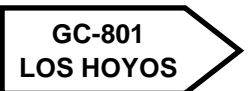


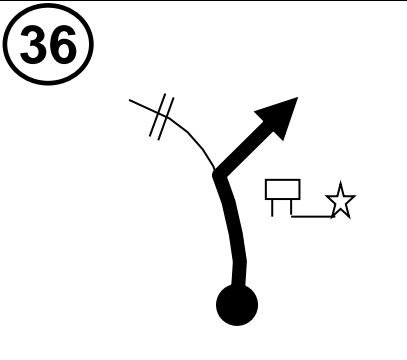

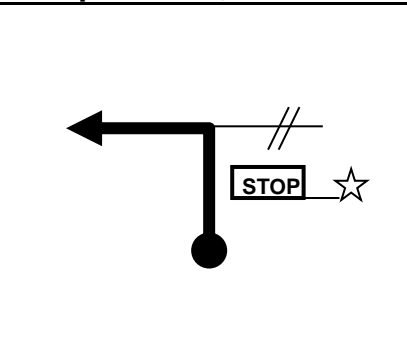

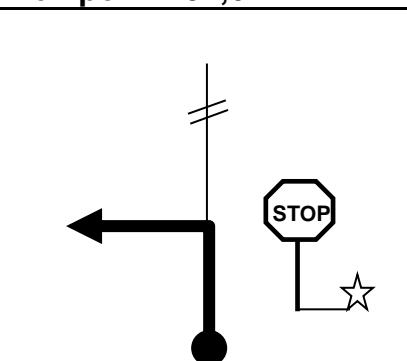

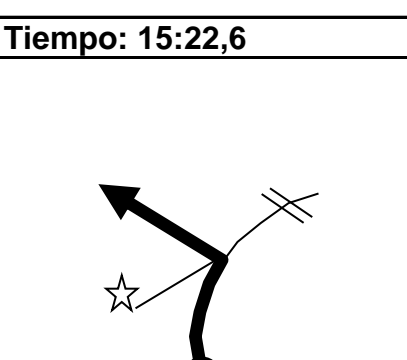

SECCION	SECTOR	MEDIAS	DISTANCIA TOTAL	T. SECTOR
I	0		10,190	16 MIN
ENLACE		PROMEDIO ENLACE	LAS ARENAS - REPSOL EL ZARDO	
DISTANCIA		50 Km/h		
TOTAL	PARCIAL	DIRECCION	INFORMACION	REGRESIVO
0,000	0,000		PONER A CERO A LA ALTURA DE LA BARRERA DE SALIDA DEL PARKING	10,190
1		Tiempo:	APARC. X REC. URB	
0,047	0,047			10,143
2		Tiempo:	REC. URBANO	
0,283	0,236			9,907
3		Tiempo:	REC. URBANO	
0,611	0,328		CIRCUNV GC-3 →	9,579
4		Tiempo:	REC. URBANO	

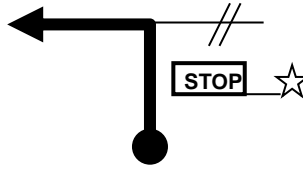

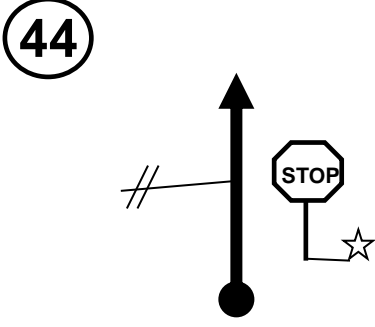
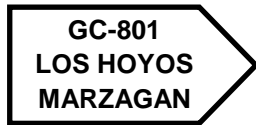
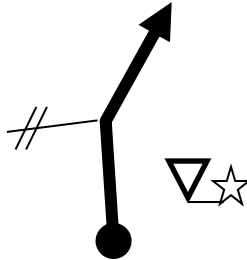


SECCION	SECTOR	MEDIAS	DISTANCIA TOTAL	T. SECTOR
I	0		10,190	16 MIN
ENLACE		PROMEDIO ENLACE	LAS ARENAS - REPSOL EL ZARDO	
DISTANCIA		50 Km/h		
TOTAL	PARCIAL	DIRECCION	INFORMACION	REGRESIVO
1,250	0,639		<div style="border: 1px solid black; padding: 5px; text-align: center;">GC-23 TAFIRA MASPALOMAS ↓</div>	8,940
		5	Tiempo:	
5,480	4,230		<div style="border: 1px solid black; padding: 5px; text-align: center;">GC-3 TAMARACAITE TEROR ↓ ↓</div>	4,710
		6	Tiempo:	
6,810	1,330		<div style="border: 1px solid black; padding: 5px; text-align: center;">SALIDA 7B ALMATRICHE SIETE PALMAS SAN LAZARO CENTRO CIAL. ↓</div>	3,380
		7	Tiempo:	
7,040	0,230		<div style="border: 1px solid black; padding: 5px; text-align: center;">GC-310 ALMATRICHE</div>	3,150
		8	Tiempo:	


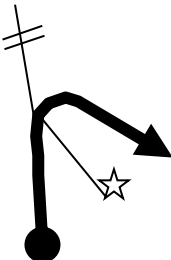
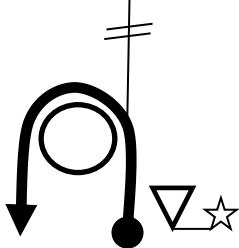
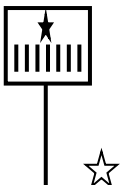
SECCION	SECTOR	MEDIAS	DISTANCIA TOTAL	T. SECTOR
I	0		10,190	16 MIN
ENLACE		PROMEDIO ENLACE	LAS ARENAS - REPSOL EL ZARDO	
DISTANCIA		50 Km/h		
TOTAL	PARCIAL	DIRECCION	INFORMACION	REGRESIVO
7,520	0,480		GC-310 ALMATRICHE	2,670
9		Tiempo:	REC. URB X GC-310	
9,641	2,121		GC-308 SAN LORENZO TAMARACEITE	0,549
10		Tiempo:	GC-310 X GC-308	
10,070	0,429		GASOLINERA REPSOL EL ZARDO	0,120
11		Tiempo:	GC-308 X GASOLIN.	
10,190	0,120		SEÑAL DE STOP A LA SALIDA DE LA GASOLINERA	0,000
12		Tiempo: 12:13,7	GASOLINERA	

SECCION	SECTOR	MEDIAS	DISTANCIA TOTAL	T. SECTOR
I	1	45/36/42/36/44	18,853	30 MIN
PR 1		PROMEDIO ENLACE	EL ZARDO - MERCALASPALMAS	
DISTANCIA		40 Km/h		
TOTAL	PARCIAL	DIRECCION	INFORMACION	REGRESIVO
0,000	0,000			18,853
1,713	1,713			17,140
4,050	2,337			14,803
7,243	3,193			11,610
7,375	0,132			11,478

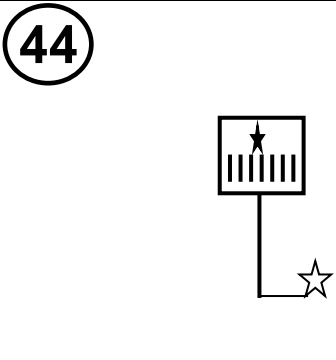
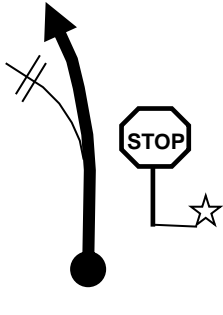
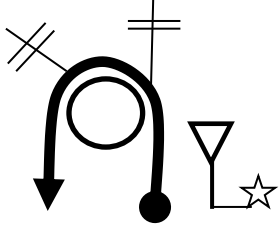
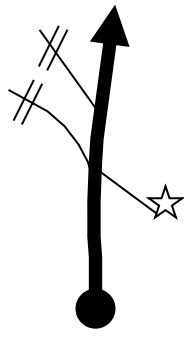
SECCION	SECTOR	MEDIAS	DISTANCIA TOTAL	T. SECTOR
I	1	45/36/42/36/44	18,853	30 MIN
PR 1		PROMEDIO ENLACE	EL ZARDO - MERCALASPALMAS	
DISTANCIA		40 Km/h		
TOTAL	PARCIAL	DIRECCION	INFORMACION	REGRESIVO
7,440	0,065			11,413
		Tiempo: 9:59,1	GC-111	
8,068	0,628			10,785
		Tiempo: 11:01,9	GC-111 X REC. URB.	
8,251	0,183			10,602
		Tiempo: 11:20,2	REC. URBANO	
8,806	0,555			10,047
		Tiempo: 12:07,8	REC. URB. X GC-801	

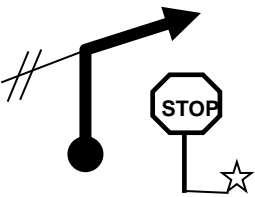
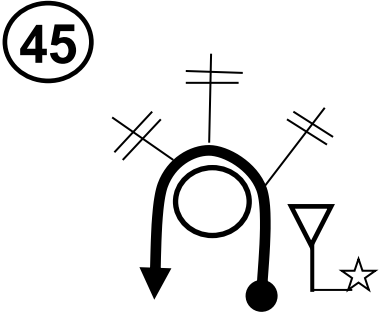

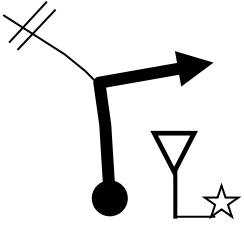
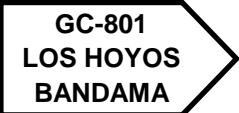
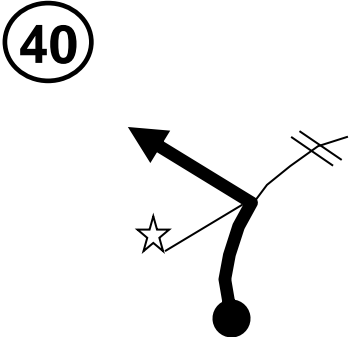

SECCION	SECTOR	MEDIAS	DISTANCIA TOTAL	T. SECTOR
I	1	45/36/42/36/44	18,853	30 MIN
PR 1		PROMEDIO ENLACE	EL ZARDO - MERCALASPALMAS	
DISTANCIA		40 Km/h		
TOTAL	PARCIAL	DIRECCION	INFORMACION	REGRESIVO
10,172	1,366			8,681
		Tiempo: 14:04,9	GC-801 X GC-821	
10,649	0,477			8,204
		Tiempo: 14:52,6	GC-821	
10,949	0,300			7,904
		Tiempo: 15:22,6	GC-821 X GC-801	
11,322	0,373			7,531
		Tiempo: 15:59,9	GC-801 X GC-821	

SECCION	SECTOR	MEDIAS	DISTANCIA TOTAL	T. SECTOR
I	1	45/36/42/36/44	18,853	30 MIN
PR 1		PROMEDIO ENLACE	EL ZARDO - MERCALASPALMAS	
DISTANCIA		40 Km/h		
TOTAL	PARCIAL	DIRECCION	INFORMACION	REGRESIVO
11,802	0,479			7,051
		Tiempo: 16:47,9	GC-821	
12,100	0,298			6,753
		Tiempo: 17:17,7	GC-821 X GC-801	
15,760	3,660		 META PR - 1	3,093
		Tiempo: 22:17,2	GC-801 X GC-800	
17,417	1,657			1,436
		Tiempo:	GC-800 X GC-100	

SECCION	SECTOR	MEDIAS	DISTANCIA TOTAL	T. SECTOR
I	1	45/36/42/36/44	18,853	30 MIN
PR 1		PROMEDIO ENLACE	EL ZARDO - MERCALASPALMAS	
DISTANCIA		40 Km/h		
TOTAL	PARCIAL	DIRECCION	INFORMACION	REGRESIVO
17,600	0,183		<p>GC-100 CUESTA RAMON LAS PALMAS GC GC-1</p> <p>DESPUES DE GIRAR PASAR AL CARRIL DERECHO</p>	1,253
30		Tiempo:	GC-100	
18,259	0,659		<p>MERCALASPALMAS</p>	0,594
31		Tiempo:	GC-100 X URBANIZ.	
18,722	0,463			0,131
32		Tiempo:	URB. INDUSTRIAL	
18,853	0,131			0,000
33		Tiempo: 26:55,5	URB. INDUSTRIAL	


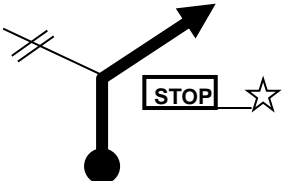
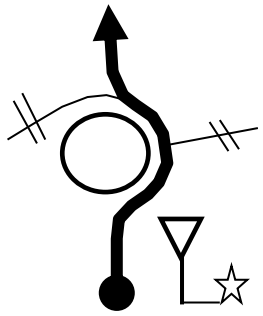



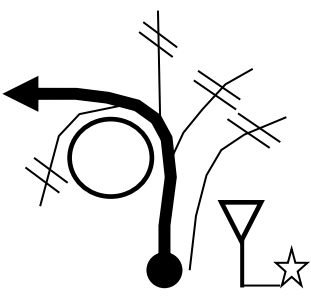
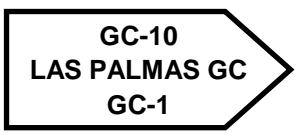
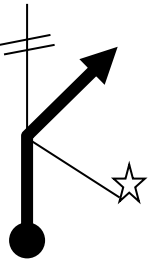
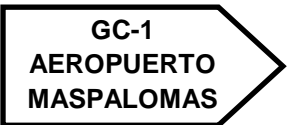
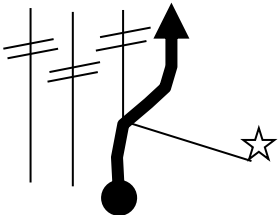
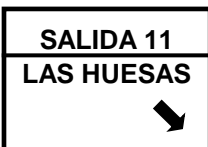
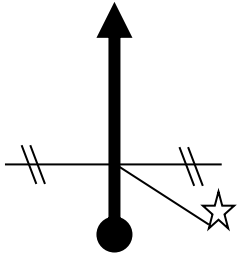
SECCION	SECTOR	MEDIAS	DISTANCIA TOTAL	T. SECTOR
I	2	44/45/40/35/49	16,270	30 MIN
PR 2		PROMEDIO ENLACE	MERCALASPALMAS - BANDAMA	
DISTANCIA		40 Km/h		
TOTAL	PARCIAL	DIRECCION	INFORMACION	REGRESIVO
0,000	0,000		SALIDA EN CARTEL CUADRADO DE PASO DE PEATONES NO HAY CRONOS HASTA DESPUES DEL KM 2	16,270
0,449	0,449			15,821
1,160	0,711		GC-100 MARZAGAN MERCALASPALMAS JINAMAR	15,110
1,620	0,460		EL SABINAL	14,650

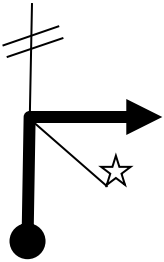
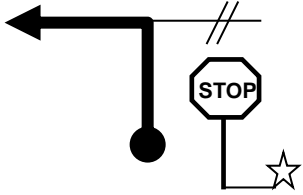
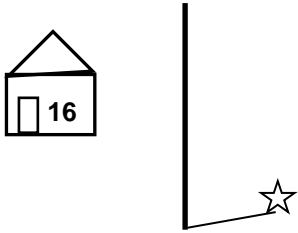
SECCION	SECTOR	MEDIAS	DISTANCIA TOTAL	T. SECTOR
I	2	44/45/40/35/49	16,270	30 MIN
PR 2		PROMEDIO ENLACE	MERCALASPALMAS - BANDAMA	
DISTANCIA		40 Km/h		
TOTAL	PARCIAL	DIRECCION	INFORMACION	REGRESIVO
4,516	2,890			11,754
		Tiempo: 6:09,4	C. VEC. X GC-800	
5,060	0,544			11,210
		Tiempo: 6:54,0	BORDEAR POR CARRIL EXTERIOR GC-800	
8,550	3,490			7,720
		Tiempo: 11:3,2	GC-800 X GC-801	
12,580	4,030			3,690
		Tiempo: 16:5,6	GC-801 X GC-821	

SECCION	SECTOR	MEDIAS	DISTANCIA TOTAL	T. SECTOR
I	2	44/45/40/35/49	16,270	30 MIN
PR 2		PROMEDIO ENLACE	MERCALASPALMAS - BANDAMA	
DISTANCIA		40 Km/h		
TOTAL	PARCIAL	DIRECCION	INFORMACION	REGRESIVO
13,060	0,480		GC-821 BANDAMA	3,210
			Tiempo: 17:38,8	
13,416	0,356		GC-802 BANDAMA	2,854
			Tiempo: 18:15,4	
14,520	1,104		GC-822 PICO BANDAMA	1,750
			Tiempo: 19:35,5	
15,285	0,765		META EN LA ESQUINA DEL RESTAURANTE	0,985
			Tiempo: 20:32,7	
16,270	0,985			0,000
			Tiempo: 22:01,3	

SECCION	SECTOR	MEDIAS	DISTANCIA TOTAL	T. SECTOR
I	3	40/43/49,9	21,376	30 MIN
PR 3		PROMEDIO ENLACE	BANDAMA - TELDE	
DISTANCIA		50 Km/h		
TOTAL	PARCIAL	DIRECCION	INFORMACION	REGRESIVO
0,000	0,000		NO HAY CRONOS HASTA DESPUES DEL KM. 4	21,376
47		Tiempo:	GC-822	
1,588	1,588			19,788
48		Tiempo: 2:22,9	GC-822 X GC-802	
3,989	2,401			17,387
49		Tiempo: 5:43,9	GC-802 X GC-80	
9,329	5,340		CAMBIO DE MEDIA EN LA REFERENCIA	12,047
50		Tiempo: 13:11,0	GC-80	

SECCION	SECTOR	MEDIAS	DISTANCIA TOTAL	T. SECTOR
I	3	40/43/49,9	21,376	30 MIN
PR 3		PROMEDIO ENLACE	BANDAMA - TELDE	
DISTANCIA		50 Km/h		
TOTAL	PARCIAL	DIRECCION	INFORMACION	REGRESIVO
12,510	3,181		META PR - 3	8,866
51		Tiempo: 17:00,4	GC-80	
15,014	2,504		GC-100 TELDE	6,362
52		Tiempo:	GC-80 X GC-100	
15,198	0,184		GC-100 LAS PALMAS GC GC-1	6,178
53		Tiempo:	GC-100	
15,350	0,152		GC-100 GC-1 LAS PALMAS GC	6,026
54		Tiempo:	GC-100	

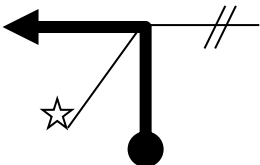
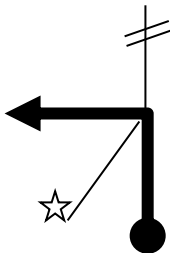
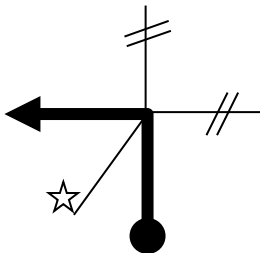
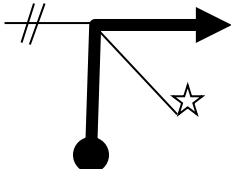
SECCION	SECTOR	MEDIAS	DISTANCIA TOTAL	T. SECTOR
I	3	40/43/49,9	21,376	30 MIN
PR 3		PROMEDIO ENLACE	BANDAMA - TELDE	
DISTANCIA		50 Km/h		
TOTAL	PARCIAL	DIRECCION	INFORMACION	REGRESIVO
16,336	0,986			5,040
55		Tiempo:	GC-100 X GC-10	
18,310	1,974			3,066
56		Tiempo:	GC-10 X GC-1	
20,310	2,000			1,066
57		Tiempo:	GC-1 X REC. URB.	
20,566	0,256		C/. CESAR VALLEJO	0,810
58		Tiempo:	REC. URBANO	

SECCION	SECTOR	MEDIAS	DISTANCIA TOTAL	T. SECTOR
I	3	40/43/49,9	21,376	30 MIN
PR 3		PROMEDIO ENLACE	BANDAMA - TELDE	
DISTANCIA		50 Km/h		
TOTAL	PARCIAL	DIRECCION	INFORMACION	REGRESIVO
20,670	0,104			0,706
60		Tiempo:	REC. URBANO	
20,740	0,070			0,636
61		Tiempo:	REC. URBANO	
21,376	0,636		POSTE DE TELEFONO FRENTE AL GARAJE DE LA CASA Nº 16	0,000
62		Tiempo: 27:38,8	REC. URBANO	
		Tiempo:		

SECCION	SECTOR	MEDIAS	DISTANCIA TOTAL	T. SECTOR
I	4	45/40/45/38/43/46/49,9/46/40	18,168	41 MIN
PR 4		PROMEDIO ENLACE	LAS HUESAS - CARRIZAL	
DISTANCIA		40 Km/h		
TOTAL	PARCIAL	DIRECCION	INFORMACION	REGRESIVO
0,000	0,000		SALIDA JUNTO A POSTE DE TELEFONO QUE ESTA FRENTE AL GARAJE DE LA CASA Nº 16 ¡NO HAY CRONOS EN LOS 3 PRIMEROS KM.¡	18,680
63		Tiempo:	C. VECINAL	
1,706	1,706			16,974
64		Tiempo: 2:16,5	C. VECINAL	
2,003	0,297			16,677
65		Tiempo: 2:43,2	C. VECINAL	
2,175	0,172			16,505
66		Tiempo: 2:58,7	C. VECINAL	
2,270	0,095			16,410
67		Tiempo: 3:07,2	C. VECINAL	

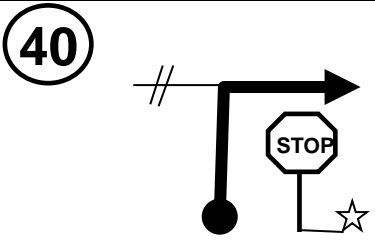


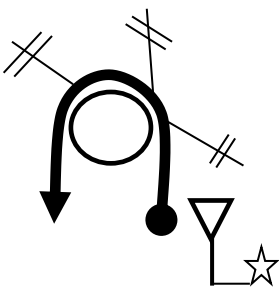


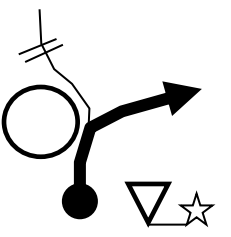


SECCION	SECTOR	MEDIAS	DISTANCIA TOTAL	T. SECTOR
I	4	45/40/45/38/43/46/49,9/46/40	18,168	41 MIN
PR 4		PROMEDIO ENLACE	LAS HUESAS - CARRIZAL	
DISTANCIA		40 Km/h		
TOTAL	PARCIAL	DIRECCION	INFORMACION	REGRESIVO
2,495	0,225			15,673
68		Tiempo: 3:27,5	C. VECINAL	
3,613	1,118			14,555
69		Tiempo: 5:08,1	C. VEC. X GC-100	
4,164	0,551			14,004
70		Tiempo: 5:52,2	GC-100 X C. VEC.	
4,793	0,629			13,375
71		Tiempo: 6:42,5	C. VECINAL	

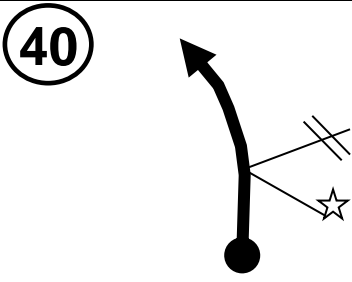
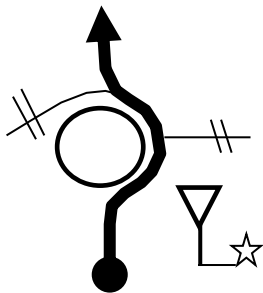
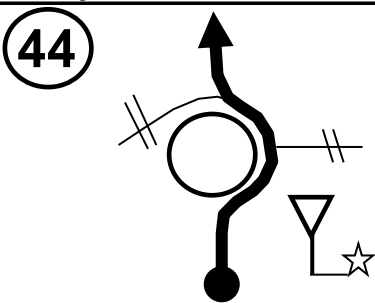
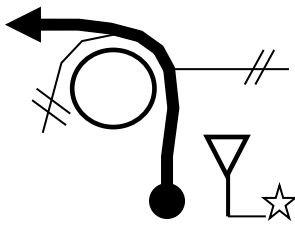

SECCION	SECTOR	MEDIAS	DISTANCIA TOTAL	T. SECTOR
I	4	45/40/45/38/43/46/49,9/46/40	18,168	41 MIN
PR 4		PROMEDIO ENLACE	LAS HUESAS - CARRIZAL	
DISTANCIA		40 Km/h		
TOTAL	PARCIAL	DIRECCION	INFORMACION	REGRESIVO
5,090	0,297			13,078
5,726	0,636			12,442
6,139	0,413			12,029
7,087	0,948	<p style="text-align: center;"><b>43</b></p> 	<div style="border: 1px solid black; padding: 5px; display: inline-block;">                     LLANOS DE JEREZ                      SALIDA GC-100                 </div>	11,081

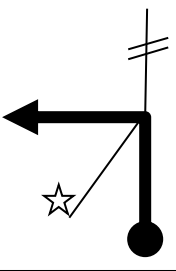
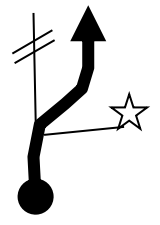

SECCION	SECTOR	MEDIAS	DISTANCIA TOTAL	T. SECTOR
I	4	45/40/45/38/43/46/49,9/46/40	18,168	41 MIN
PR 4		PROMEDIO ENLACE	LAS HUESAS - CARRIZAL	
DISTANCIA		40 Km/h		
TOTAL	PARCIAL	DIRECCION	INFORMACION	REGRESIVO
7,740	0,653			10,428
		Tiempo: 11:14,5	C. VEC. X GC-100	
9,344	1,604			8,824
		Tiempo: 13:20,0	GC-100 X GC-140	
11,800	2,456		CAMBIO DE MEDIA EN LA REFERENCIA	6,368
		Tiempo: 16:17,2	GC-140	
13,240	1,440			4,928
		Tiempo: 18:09,9	GC-140 X REC. URB.	

SECCION	SECTOR	MEDIAS	DISTANCIA TOTAL	T. SECTOR
I	4	45/40/45/38/43/46/49,9/46/40	18,168	41 MIN
PR 4		PROMEDIO ENLACE	LAS HUESAS - CARRIZAL	
DISTANCIA		40 Km/h		
TOTAL	PARCIAL	DIRECCION	INFORMACION	REGRESIVO
16,634	3,394		META PR - 4	1,534
80		Tiempo: 23:15,4	REC. URBANO	
17,096	0,462			1,072
81		Tiempo:	REC. URBANO	
17,141	0,045		GC-191 CARRIZAL INGENIO AGÜIMES	1,027
82		Tiempo:	REC. URB. X GC-191	
17,830	0,689		GC-191 LAS PALMAS GC GC-1  BORDEAR POR CARRIL INTERIOR	0,338
83		Tiempo:	GC-191	
18,168	0,338		REPOSTAJE GASOLINERA CEP SA EL PASO 2000 REPOSTAJE	0,000
84		Tiempo: 25:33,4	GC-191 X GASOLIN.	

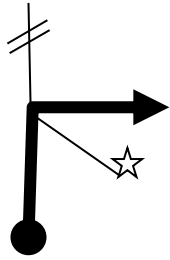

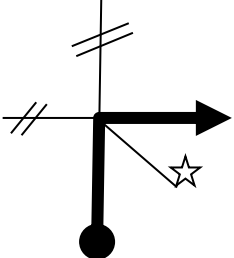
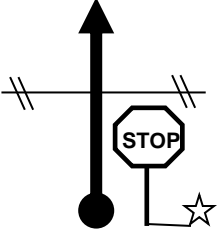
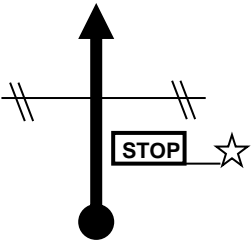
SECCION	SECTOR	MEDIAS	DISTANCIA TOTAL	T. SECTOR
II	5	40/47/49,9/45/33/40/44/20/43/15/43/46/40	23,000	37 MIN
PR 5		PROMEDIO ENLACE	CARRIZAL - OJOS DE GARZA	
DISTANCIA		40 Km/h		
TOTAL	PARCIAL	DIRECCION	INFORMACION	REGRESIVO
0,000	0,000		NO HAY CRONOS EN EL PRIMER KM.	23,000
85		Tiempo:	GC-191	
0,233	0,233			22,767
86		Tiempo: 0:21,0	GC-191 X REC. URB.	
0,363	0,130		 BORDEAR POR CARRIL EXTERIOR	22,637
87		Tiempo: 0:32,7	REC. URBANO	
0,620	0,257			22,380
88		Tiempo: 0:55,8	REC. URBANO	
0,680	0,060			22,320
89		Tiempo: 1:01,2	REC. URBANO	

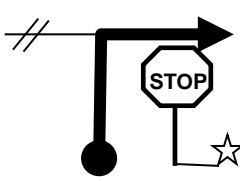
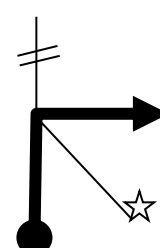
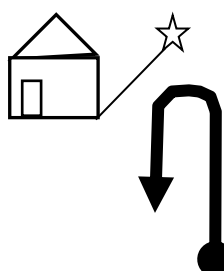
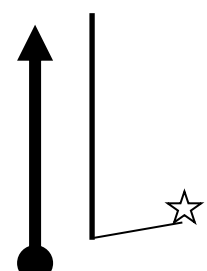
SECCION	SECTOR	MEDIAS	DISTANCIA TOTAL	T. SECTOR
II	5	40/47/49,9/45/33/40/44/20/43/15/43/46/40	23,000	37 MIN
PR 5		PROMEDIO ENLACE	CARRIZAL - OJOS DE GARZA	
DISTANCIA		40 Km/h		
TOTAL	PARCIAL	DIRECCION	INFORMACION	REGRESIVO
1,114	0,434			21,886
90		Tiempo: 1:40,3	REC. URB. X C. VEC.	
1,856	0,742			21,144
91		Tiempo:	C. VECINAL	
3,283	1,427		<p>¡ OJO GUARDIAS MUERTOS ! NO HAY CRONOS EN EL PROXIMO KM.</p>	19,717
92		Tiempo:	C. VECINAL	
4,825	1,542			18,175
93		Tiempo: 6:23,4	C. VEC. X GC-100	
5,630	0,805			17,370
94		Tiempo: 7:27,8	GC-100 X C. VEC.	

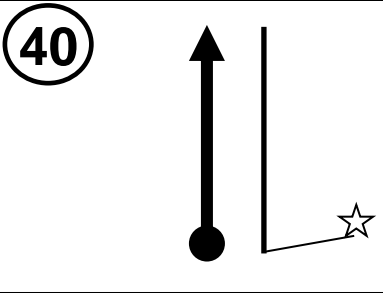
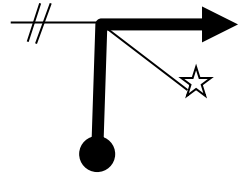
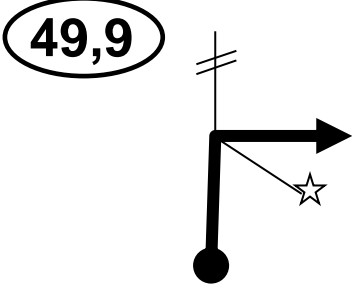
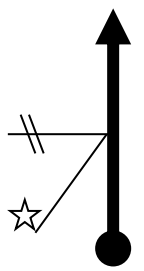
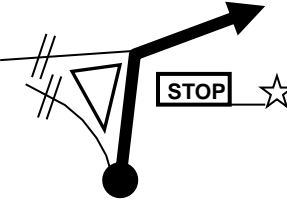
SECCION	SECTOR	MEDIAS	DISTANCIA TOTAL	T. SECTOR
II	5	40/47/49,9/45/33/40/44/20/43/15/43/46/40	23,000	37 MIN
PR 5		PROMEDIO ENLACE	CARRIZAL - OJOS DE GARZA	
DISTANCIA		40 Km/h		
TOTAL	PARCIAL	DIRECCION	INFORMACION	REGRESIVO
6,006	0,376			16,994
95		Tiempo: 8:08,8	C. VECINAL	
8,964	2,958		BORDEAR POR EL CARRIL EXTERIOR	14,036
96		Tiempo: 12:35,0	C. VEC. X REC. URB.	
9,103	0,139		BORDEAR POR EL CARRIL EXTERIOR	13,897
97		Tiempo: 12:47,6	REC. URBANO	
9,652	0,549			13,348
98		Tiempo: 13:32,5	REC. URB. X C. VEC.	
10,800	1,148			12,200
99		Tiempo: 15:06,4	C. VECINAL	


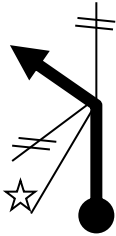
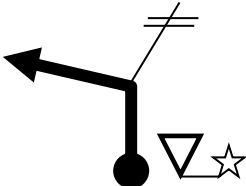
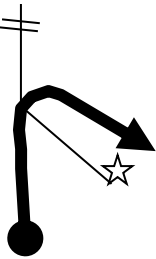
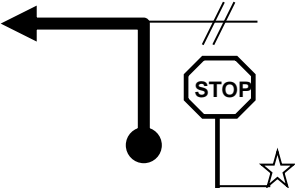
SECCION	SECTOR	MEDIAS	DISTANCIA TOTAL	T. SECTOR
II	5	40/47/49,9/45/33/40/44/20/43/15/43/46/40	23,000	37 MIN
PR 5		PROMEDIO ENLACE	CARRIZAL - OJOS DE GARZA	
DISTANCIA		40 Km/h		
TOTAL	PARCIAL	DIRECCION	INFORMACION	REGRESIVO
10,845	0,045			12,155
		Tiempo: 15:14,5	C. VECINAL	
11,117	0,272	43 		11,883
		Tiempo: 16:03,4	C. VECINAL	
12,200	1,083	15 CAMBIO DE MEDIA EN LA DISTANCIA		10,800
		Tiempo: 17:34,1	C. VECINAL	
12,300	0,100	43 CAMBIO DE MEDIA EN LA DISTANCIA		10,700
		Tiempo: 17:58,1	C. VECINAL	
14,765	2,465	46 		8,235
		Tiempo: 21:24,5	C. VEC. X GC-100	

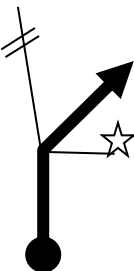
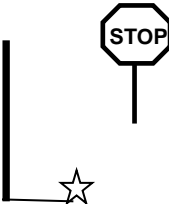


SECCION	SECTOR	MEDIAS	DISTANCIA TOTAL	T. SECTOR
II	5	40/47/49,9/45/33/40/44/20/43/15/43/46/40	23,000	37 MIN
PR 5		PROMEDIO ENLACE	CARRIZAL - OJOS DE GARZA	
DISTANCIA		40 Km/h		
TOTAL	PARCIAL	DIRECCION	INFORMACION	REGRESIVO
18,380	3,615			4,620
			Tiempo: 26:07,4	
20,280	1,900	<p><b>40</b></p> <p>CAMBIO DE MEDIA EN LA DISTANCIA</p>		2,720
			Tiempo: 28:36,1	
21,693	1,413		META PR - 5	1,307
			Tiempo: 30:43,3	
21,877	0,184		C/. NUESTRA SEÑORA DE LA CABEZA	1,123
			Tiempo:	
21,966	0,089			1,034
			Tiempo:	

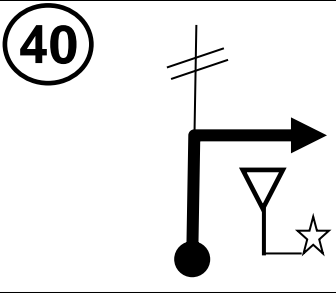
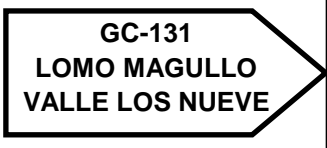

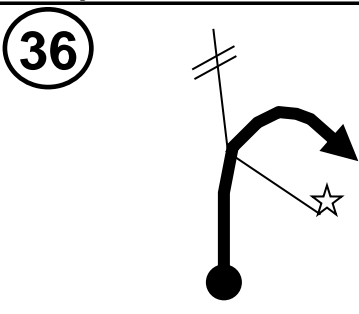
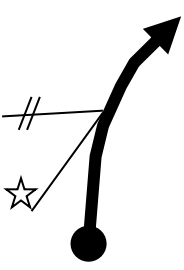


SECCION	SECTOR	MEDIAS	DISTANCIA TOTAL	T. SECTOR
II	5	40/47/49,9/45/33/40/44/20/43/15/43/46/40	23,000	37 MIN
PR 5		PROMEDIO ENLACE	CARRIZAL - OJOS DE GARZA	
DISTANCIA		40 Km/h		
TOTAL	PARCIAL	DIRECCION	INFORMACION	REGRESIVO
22,050	0,084			0,950
110		Tiempo:	REC. URB. X C. VEC.	
22,560	0,510			0,440
111		Tiempo:	C. VECINAL	
22,844	0,284		DAR LA VUELTA FRENTE A LA ENTRADA DE LA FABRICA	0,156
112		Tiempo:	C. VECINAL	
23,000	0,156		5º POSTE DE MADERA FRENTE A CONTENEDOR EN LA LADERA IZQUIERDA	0,000
113		Tiempo: 32:40,9	C. VECINAL	

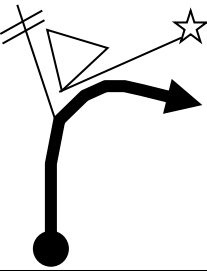
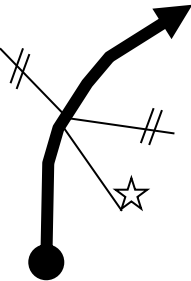
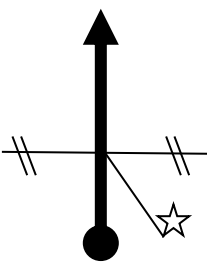
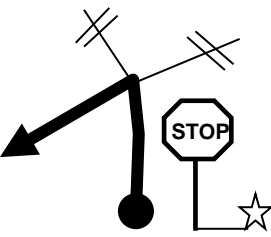
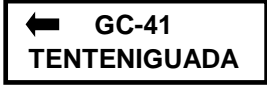
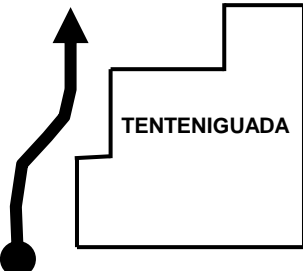
SECCION	SECTOR	MEDIAS	DISTANCIA TOTAL	T. SECTOR
II	6	40/49,9/46	15,646	23 MIN
PR 6		PROMEDIO ENLACE	OJOS DE GARZA - TELDE	
DISTANCIA		40 Km/h		
TOTAL	PARCIAL	DIRECCION	INFORMACION	REGRESIVO
0,000	0,000		SALIDA EN EL 5º POSTE DE MADERA FRENTE A CONTENEDOR EN LA LADERA IZQUIERDA	15,646
114		Tiempo:	C. VECINAL	
0,134	0,134			15,512
115		Tiempo: 0:12,1	C. VECINAL	
1,285	1,151			14,361
116		Tiempo: 1:55,7	C. VECINAL	
2,704	1,419		¡ OJO GUARDIAS MUERTOS ! NO HAY CRONOS EN EL PROXIMO KM.	12,942
117		Tiempo: 3:38,0	C. VECINAL	
4,248	1,544			11,398
118		Tiempo: 5:38,0	C. VEC. X GC-100	

SECCION	SECTOR	MEDIAS	DISTANCIA TOTAL	T. SECTOR
II	6	40/49,9/46	15,646	23 MIN
PR 6		PROMEDIO ENLACE	OJOS DE GARZA - TELDE	
DISTANCIA		40 Km/h		
TOTAL	PARCIAL	DIRECCION	INFORMACION	REGRESIVO
12,635	8,387		META PR - 6	3,011
119		Tiempo: 16:35,2	GC-100	
13,420	0,785			2,226
120		Tiempo:	GC-100 X REC. URB.	
13,756	0,336		C/. JUAN ISMAEL	1,890
121		Tiempo:	REC. URBANO	
14,809	1,053			0,837
122		Tiempo:	REC. URBANO	
15,177	0,368			0,469
123		Tiempo:	REC. URBANO	

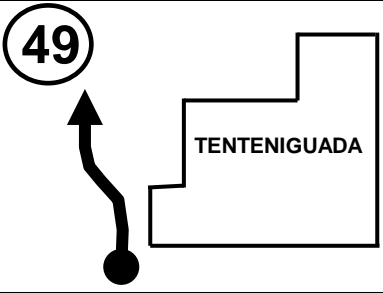
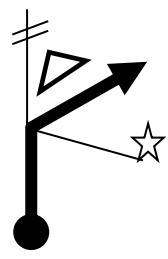
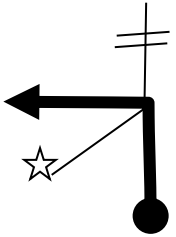
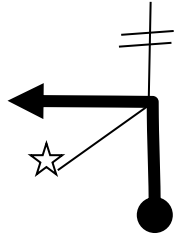
SECCION	SECTOR	MEDIAS	DISTANCIA TOTAL	T. SECTOR
II	6	40/49,9/46	15,646	23 MIN
PR 6		PROMEDIO ENLACE	OJOS DE GARZA - TELDE	
DISTANCIA		40 Km/h		
TOTAL	PARCIAL	DIRECCION	INFORMACION	REGRESIVO
15,316	0,139			0,330
124		Tiempo:	REC. URBANO	
15,646	0,330		FRENTE A POSTE DE TELEFONO QUE ESTA 35 METRO ANTES DEL STOP	0,000
125		Tiempo: 21:06,2	REC. URBANO	
		Tiempo:		
		Tiempo:		

SECCION	SECTOR	MEDIAS	DISTANCIA TOTAL	T. SECTOR
II	7	49/44/46/40/36/43	13,238	22 MIN
PR 7		PROMEDIO ENLACE	TELDE - TENTENIGUADA	
DISTANCIA		40 Km/h		
TOTAL	PARCIAL	DIRECCION	INFORMACION	REGRESIVO
0,000	0,000	<div style="text-align: center;"> </div>	<p>FRENTE A POSTE DE TELEFONO QUE ESTA 35 METROS ANTES DEL STOP</p>	13,238
0,035	0,035	<div style="text-align: center;"> </div>		13,203
2,600	2,565	<div style="text-align: center;"> <p><b>44</b></p> <p>CAMBIO DE MEDIA EN LA DISTANCIA</p> </div>		10,638
3,100	0,500	<div style="text-align: center;"> <p><b>46</b></p> <p>CAMBIO DE MEDIA EN LA DISTANCIA</p> </div>		10,138

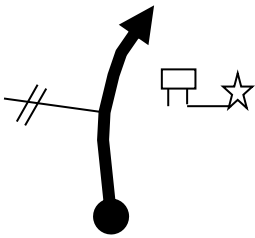



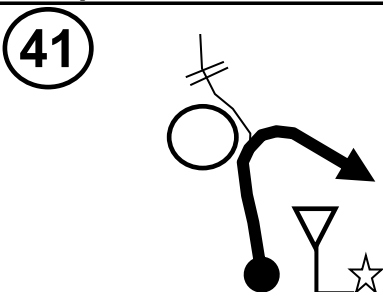
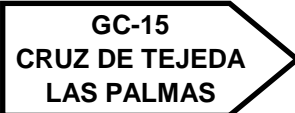
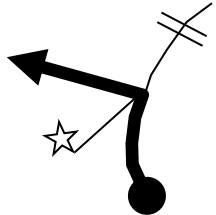

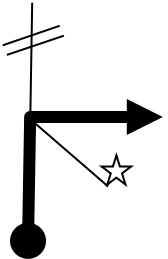

SECCION	SECTOR	MEDIAS	DISTANCIA TOTAL	T. SECTOR
II	7	49/44/46/40/36/43	13,238	22 MIN
PR 7		PROMEDIO ENLACE	TELDE - TENTENIGUADA	
DISTANCIA		40 Km/h		
TOTAL	PARCIAL	DIRECCION	INFORMACION	REGRESIVO
3,560	0,460			9,678
4,392	0,832			8,846
6,120	1,728			7,118
6,870	0,750		¡ OJO RASANTE SEGUIDO DE CURVA DE IZQUIERDA CERRADA Y PELIGROSA !	6,368
8,631	1,761			4,607

SECCION	SECTOR	MEDIAS	DISTANCIA TOTAL	T. SECTOR
II	7	49/44/46/40/36/43	13,238	22 MIN
PR 7		PROMEDIO ENLACE	TELDE - TENTENIGUADA	
DISTANCIA		40 Km/h		
TOTAL	PARCIAL	DIRECCION	INFORMACION	REGRESIVO
9,350	0,719		META PR - 7	3,888
		Tiempo: 13:29,6	GC-132	
9,740	0,390			3,498
		Tiempo:	GC-132	
9,900	0,160			3,338
		Tiempo:	GC-132	
10,255	0,355			2,983
		Tiempo:	GC-132 X GC-41	
13,238	2,983		CARTEL INFORMATIVO DE CEMENTO	0,000
		Tiempo: 19:19,5	GC-41	

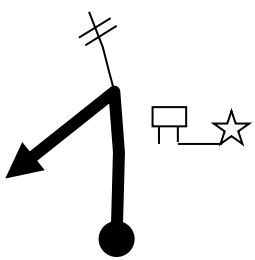

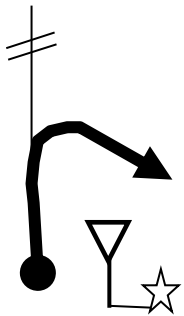



SECCION	SECTOR	MEDIAS	DISTANCIA TOTAL	T. SECTOR
II	8		8,275	111 MIN
PR 8		PROMEDIO ENLACE	TENTENIGUADA - SAN MATEO	
DISTANCIA		40 Km/h		
TOTAL	PARCIAL	DIRECCION	INFORMACION	REGRESIVO
0,000	0,000		CARTEL INFORMATIVO DE CEMENTO	8,275
140		Tiempo:	GC-41	
		<p>COMENZAR A 49 Y CAMBIAR DE MEDIA EN TODOS LOS HITOS DE LA SIGUIENTE FORMA:</p> <ul style="list-style-type: none"> <li>- EN LOS HITOS PARES AUMENTAR LA VELOCIDAD EN 1 KM/H</li> <li>- EN LOS IMPARES REDUCIRLA EN 2 KM/H</li> </ul>		
8,066	8,066		C/. ANTONIO PERERA META PR - 8	0,209
141		Tiempo: 10:23,7	GC-41 X REC. URB.	
8,214	0,148			0,061
142		Tiempo:	REC. URBANO	
8,275	0,061		APARCAMIENTO	0,000
143		Tiempo: 10:42,5	REC. URB. X APARC.	

SECCION	SECTOR	MEDIAS	DISTANCIA TOTAL	T. SECTOR
III	9	41/43/41	25,370	40 MIN
PR 9		PROMEDIO ENLACE	SAN MATEO - CRUZ DE TEJEDA	
DISTANCIA		40 Km/h		
TOTAL	PARCIAL	DIRECCION	INFORMACION	REGRESIVO
0,000	0,000		SALIDA EN EL MARGEN IZQUIERDO DEL APARCAMIENTO AL FILO DE LA ACERA	25,370
144		Tiempo:	REC. URBANO	
0,009	0,009			25,361
145		Tiempo:	REC. URBANO	
0,128	0,119		<div style="border: 1px solid black; padding: 2px; display: inline-block;">TEJEDA GC-15 ↑</div> SEGUIR POR EL CARRIL DERECHO	25,242
146		Tiempo: 0:11,2	REC. URBANO	
0,551	0,423		<div style="border: 1px solid black; padding: 2px; display: inline-block;">GC-15 TEJEDA</div>	24,819
147		Tiempo: 0:48,4	REC. URB. X GC-15	
15,388	14,837		<div style="border: 1px solid black; padding: 2px; display: inline-block;">GC-156 CUEVAS CAIDAS LA CULATA</div>	9,982
148		Tiempo: 22:31,1	GC-15 X GC-156	

SECCION	SECTOR	MEDIAS	DISTANCIA TOTAL	T. SECTOR
III	9	41/43/41	25,370	40 MIN
PR 9		PROMEDIO ENLACE	SAN MATEO - CRUZ DE TEJEDA	
DISTANCIA		40 Km/h		
TOTAL	PARCIAL	DIRECCION	INFORMACION	REGRESIVO
19,004	3,616			6,366
		Tiempo: 27:33,9	GC-156 X GC-608	
20,664	1,660			4,706
		Tiempo: 29:52,9	GC-608 X GC-60	
21,037	0,373			4,333
		Tiempo: 30:24,1	GC-60 X GC-15	
25,210	4,173		 META PR - 9	0,160
		Tiempo: 36:30,5	GC-15 X GC-150	
25,370	0,160			0,000
		Tiempo: 36:44,9	GC-150 X APARCAM.	

SECCION	SECTOR	MEDIAS	DISTANCIA TOTAL	T. SECTOR
III	10	45/48/41/46/44/34	26,257	37 MIN
PR 10		PROMEDIO ENLACE	CRUZ TEJEDA-PINOS DE GALDAR	
DISTANCIA		40 Km/h		
TOTAL	PARCIAL	DIRECCION	INFORMACION	REGRESIVO
0,000	0,000			26,257
154		Tiempo:	APARCAM. X GC-150	
		<p><b>48</b></p> <p><b>GIRO A LA IZQUIERDA EN CRUCE CON CARRETERA CUYO Nº SEA IGUAL AL ACTUAL MULTIPLICADO POR 4</b></p>		
155		Tiempo:		
		<p><b>41</b></p> <p><b>GIRO A LA IZQUIERDA EN CARRETERA CUYO Nº SEA IGUAL AL ACTUAL DIVIDIDO POR 40</b></p>		
156		Tiempo:		
		<p><b>46</b></p> <p><b>GIRO EN CRUCE CON CARRETERA CUYO Nº SEA IGUAL AL CUADRADO DEL ACTUAL, MAS 5</b></p>		
157		Tiempo:		

SECCION	SECTOR	MEDIAS	DISTANCIA TOTAL	T. SECTOR
III	10	45/48/41/46/44/34	26,257	37 MIN
PR 10		PROMEDIO ENLACE	CRUZ TEJEDA-PINOS DE GALDAR	
DISTANCIA		40 Km/h		
TOTAL	PARCIAL	DIRECCION	INFORMACION	REGRESIVO
		<p><b>44</b></p> <p>GIRA A LA IZQUIERDA EN CARRETERA            CUYO N° SEA IGUAL AL DE LA ACTUAL            DIVIDIDO POR 10, MENOS 2</p>		
158		Tiempo:		
25,765	6,015	<p><b>34</b></p> 		0,492
159		Tiempo:	GC- ¿ ? X GC-150	
26,098	0,333		META PR - 10	0,159
160		Tiempo: 35:06,0	GC-150	
26,257	0,159	<p><b>40</b></p> 		0,000
161		Tiempo: 35:20,3	GC-150	


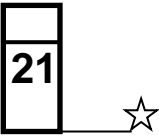
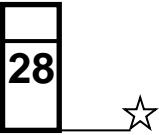
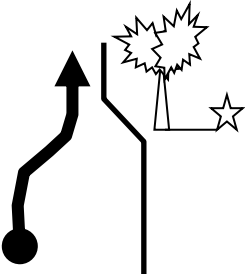
SECCION	SECTOR	MEDIAS	DISTANCIA TOTAL	T. SECTOR
III	11	MAPA - TABLAS	19,258	28 MIN
PR 11		PROMEDIO ENLACE	PINOS GALDAR-MONTE GUSANO	
DISTANCIA		40 Km/h		
TOTAL	PARCIAL	DIRECCION	INFORMACION	REGRESIVO
0,000	0,000		SEGUIR DEL MAPA Y LA TABLA	19,258
162		Tiempo:		
5,845	5,845		NO HAY CRONOS EN LOS PROXIMOS 2 Km.	13,413
163		Tiempo:		
18,960	13,1...		META PR - 11	0,298
164		Tiempo: 24:51,9		
19,258	0,298		ARBOL AL FINAL DEL APARTADERO	0,000
165		Tiempo: 25:18,8		

TABLA PR 11                      MAPA

DIST	MIN	SEG
0	0	0,0
100	0	9,0
	0	10,3
200	0	16,6
300	0	23,9
400	0	31,3
500	0	38,6
600	0	46,0
700	0	53,3
800	1	0,7
900	1	8,0
1000	1	15,4
1100	1	22,7
1200	1	30,0
1300	1	37,4
1400	1	44,7
1500	1	52,1
1600	1	59,4
1700	2	6,8
1800	2	14,1
1900	2	21,5
2000	2	28,8
2100	2	36,2
2200	2	43,5
2300	2	50,9
2400	2	58,2
2500	3	5,6
2600	3	12,9
2700	3	20,3
2800	3	27,6
	3	31,6
2900	3	35,2
3000	3	43,2
3100	3	51,2
3200	3	59,2
3300	4	7,2
3400	4	15,2
3500	4	23,2
3600	4	31,2
3700	4	39,2
3800	4	47,2
3900	4	55,2
4000	5	3,2
4100	5	11,2
4200	5	19,2
4300	5	27,2
4400	5	35,2
4500	5	43,2
4600	5	51,2
4700	5	59,2

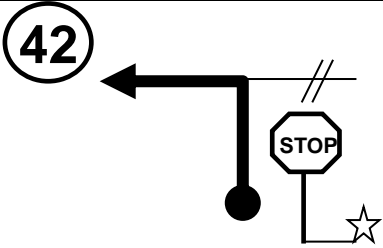


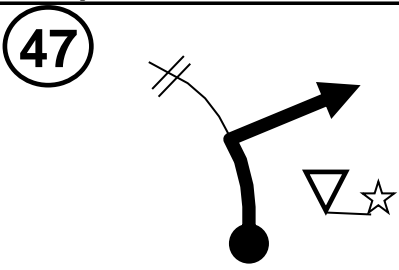
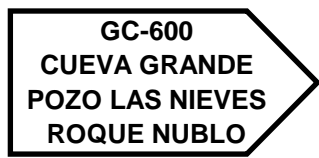
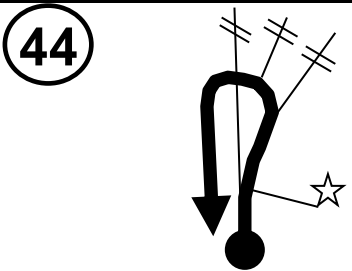
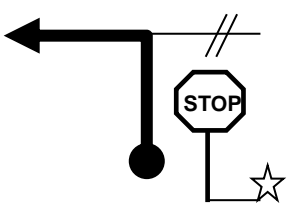

DIST	MIN	SEG
4800	6	7,2
4900	6	15,2
5000	6	23,2
5100	6	31,2
5200	6	39,2
5300	6	47,2
5400	6	55,2
5500	7	3,2
5600	7	11,2
5700	7	19,2
5800	7	27,2
	7	30,8
5900	7	35,6
6000	7	44,1
6100	7	52,7
6200	8	1,3
6300	8	9,8
6400	8	18,4
6500	8	27,0
6600	8	35,6
6700	8	44,1
6800	8	52,7
6900	9	1,3
7000	9	9,8
7100	9	18,4
7200	9	27,0
7300	9	35,6
7400	9	44,1
7500	9	52,7
7600	10	1,3
7700	10	9,8
7800	10	18,4
7900	10	27,0
8000	10	35,6
8100	10	44,1
8200	10	52,7
8300	11	1,3
8400	11	9,8
	11	16,7
8500	11	18,2
8600	11	25,9
8700	11	33,5
8800	11	41,2
8900	11	48,9
9000	11	56,5
9100	12	4,2
9200	12	11,8
9300	12	19,5
9400	12	27,2
9500	12	34,8

DIST	MIN	SEG
9600	12	42,5
9700	12	50,1
9800	12	57,8
9900	13	5,5
10000	13	13,1
10100	13	20,8
10200	13	28,4
10300	13	36,1
10400	13	43,8
10500	13	51,4
10600	13	59,1
10700	14	6,7
10800	14	14,4
10900	14	22,1
11000	14	29,7
11100	14	37,4
11200	14	45,0
11300	14	52,7
11400	15	0,4
11500	15	8,0
11600	15	15,7
11700	15	23,3
11800	15	31,0
11900	15	38,7
12000	15	46,3
12100	15	54,0
12200	16	1,6
12300	16	9,3
12400	16	17,0
12500	16	24,6
12600	16	32,3
12700	16	39,9
12800	16	47,6
12900	16	55,2
13000	17	2,9
13100	17	10,6
13200	17	18,2
13300	17	25,9
13400	17	33,5
13500	17	41,2
13600	17	48,9
13700	17	56,5
13800	18	4,2
13900	18	11,8
14000	18	19,5
14100	18	27,2
14200	18	34,8
14300	18	42,5
14400	18	50,1
14500	18	57,8

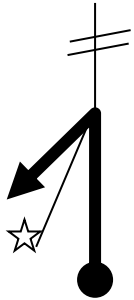
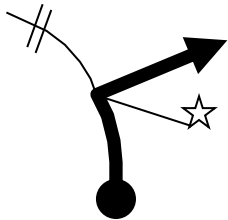
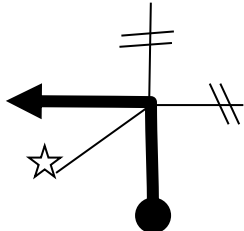
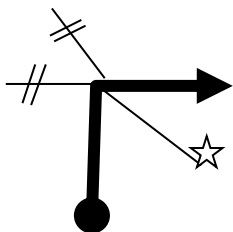
DIST	MIN	SEG
14600	19	5,5
14700	19	13,1
14800	19	20,8
14900	19	28,4
15000	19	36,1
15100	19	43,8
15200	19	51,4
	19	57,5
15300	19	59,1
15400	20	7,1
15500	20	15,1
15600	20	23,1
15700	20	31,1
15800	20	39,1
15900	20	47,1
16000	20	55,1
16100	21	3,1
16200	21	11,1
16300	21	19,1
16400	21	27,1
16500	21	35,1
16600	21	43,1
16700	21	51,1
16800	21	59,1
16900	22	7,1
17000	22	15,1
17100	22	23,1
17200	22	31,1
17300	22	39,1
17400	22	47,1
17500	22	55,1
17600	23	3,1
17700	23	11,1
17800	23	19,1
17900	23	27,1
18000	23	35,1
18100	23	43,1
18200	23	51,1
18300	23	59,1
18400	24	7,1
18500	24	15,1
18600	24	23,1
18700	24	31,1
18800	24	39,1
18900	24	47,1
18960	24	51,9

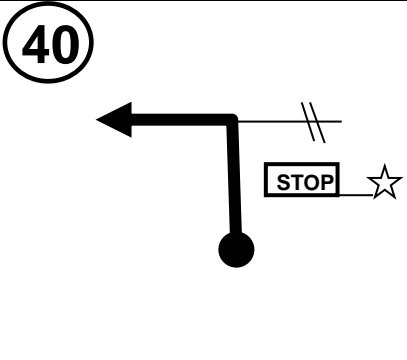
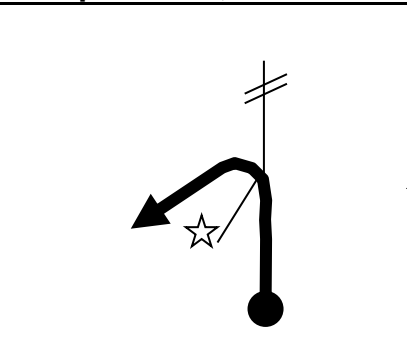
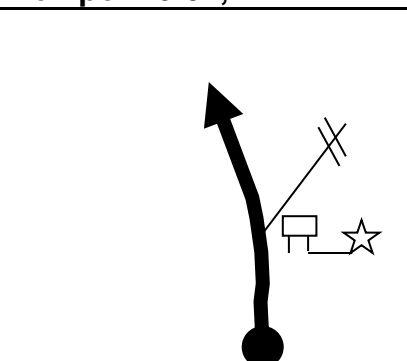
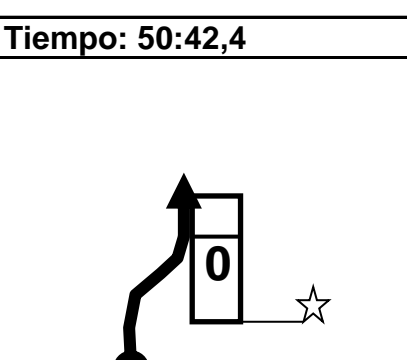
SECCION	SECTOR	MEDIAS	DISTANCIA TOTAL	T. SECTOR
III	12	44/36/49	9,400	20 MIN
PR 12		PROMEDIO ENLACE	MONTE GUSANO-CRUZ TEJEDA	
DISTANCIA		40 Km/h		
TOTAL	PARCIAL	DIRECCION	INFORMACION	REGRESIVO
0,000	0,000		SALIDA EN EL ARBOL QUE ESTÁ AL FINAL DEL APARTADERO	9,400
166		Tiempo:	GC-70	
0,754	0,754			8,646
167		Tiempo: 1:01,6	GC-70 X GC-21	
1,369	0,615			8,031
168		Tiempo: 1:52,0	GC-21 X GC-150	
1,712	0,343			7,688
169		Tiempo: 2:26,3	GC-150	
9,400	7,688		 META PR - 12	0,000
170		Tiempo: 11:51,1	GC-150 X APARCAM.	

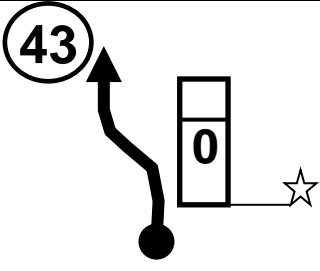
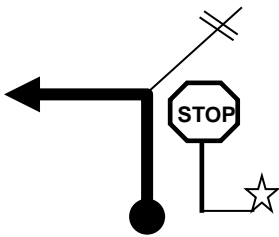

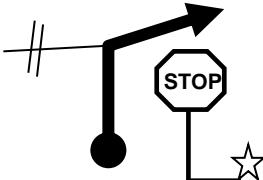

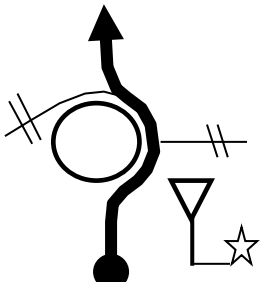

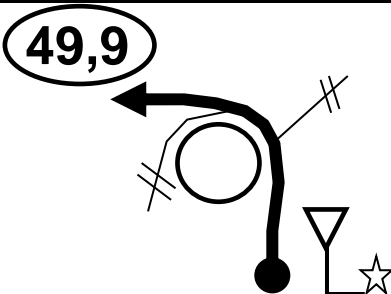



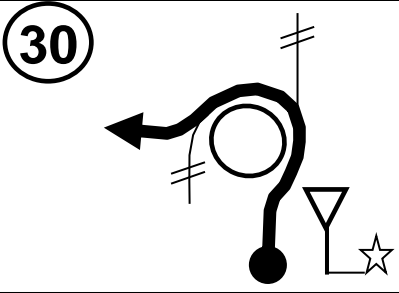
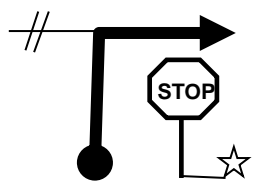
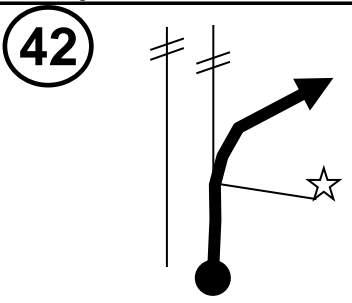
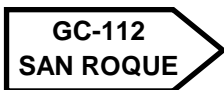
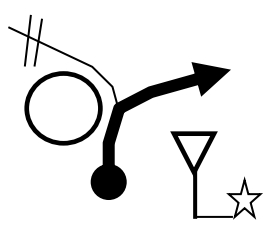

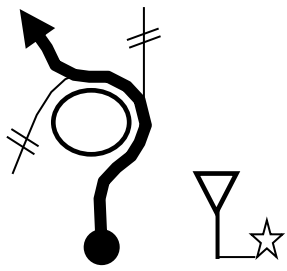
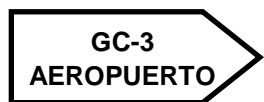
SECCION	SECTOR	MEDIAS	DISTANCIA TOTAL	T. SECTOR
III	13	42/47/44/42/45/40/38/40	37,034	53 MIN
PR 13		PROMEDIO ENLACE	CRUZ TEJEDA - LA ANGOSTURA	
DISTANCIA		40 Km/h		
TOTAL	PARCIAL	DIRECCION	INFORMACION	REGRESIVO
0,000	0,000			37,034
171		Tiempo:	APARCAM. X GC-150	
0,159	0,159			36,875
177		Tiempo: 1:13,6	GC-150 X GC-15	
6,648	6,489			30,386
173		Tiempo: 9:29,8	GC-15 X GC-600	
13,500	6,852		¡OJO HACER STOP AL GIRAR! NO HAY CRONOS EN 2 KM.	23,534
179		Tiempo: 18:14,7	GC-600	
14,...	0,...			22,...
175		Tiempo:	GC-600 X GC-150	

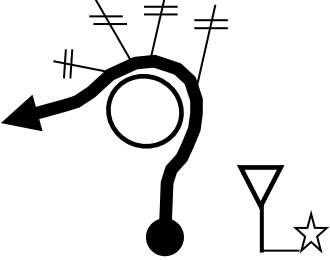
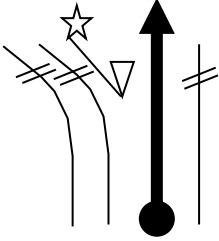
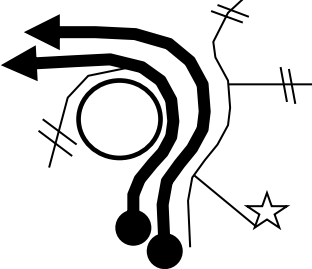
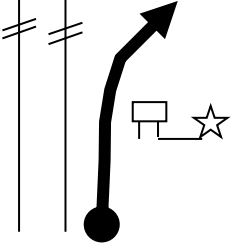
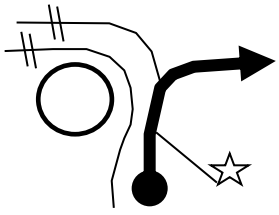
SECCION	SECTOR	MEDIAS	DISTANCIA TOTAL	T. SECTOR
III	13	42/47/44/42/45/40/38/40	37,034	53 MIN
PR 13		PROMEDIO ENLACE	CRUZ TEJEDA - LA ANGOSTURA	
DISTANCIA		40 Km/h		
TOTAL	PARCIAL	DIRECCION	INFORMACION	REGRESIVO
18,...	4,...	<p><b>42</b></p>		18,...
176		Tiempo:	GC-150 X GC-15	
20,...	1,...	<p><b>45</b></p>		16,...
177		Tiempo:	GC-15 X GC-230	
22,...	1,...			14,...
178		Tiempo:	GC-230 X GC-400	
28,930	6,...	<p><b>40</b></p>		8,104
179		Tiempo: 39:09,0	GC-400 X GC-42	

SECCION	SECTOR	MEDIAS	DISTANCIA TOTAL	T. SECTOR
III	13	42/47/44/42/45/40/38/40	37,034	53 MIN
PR 13		PROMEDIO ENLACE	CRUZ TEJEDA - LA ANGOSTURA	
DISTANCIA		40 Km/h		
TOTAL	PARCIAL	DIRECCION	INFORMACION	REGRESIVO
29,037	0,107			7,997
		Tiempo: 39:18,7	GC-42 X C. VEC.	
29,491	0,454			7,543
		Tiempo: 39:59,6	C. VECINAL	
30,525	1,034	38 		6,509
		Tiempo: 41:32,6	C. VECINAL	
31,726	1,201			5,308
		Tiempo: 43:26,4	C. VECINAL	

SECCION	SECTOR	MEDIAS	DISTANCIA TOTAL	T. SECTOR
III	13	42/47/44/42/45/40/38/40		53 MIN
PR 13		PROMEDIO ENLACE	CRUZ TEJEDA - LA ANGOSTURA	
DISTANCIA		40 Km/h		
TOTAL	PARCIAL	DIRECCION	INFORMACION	REGRESIVO
32,114	0,388			4,920
		Tiempo: 44:03,1	C. VECINAL	
33,460	1,346			3,574
		Tiempo: 46:04,2	C. VEC. X GC-324	
36,550	3,090			0,484
		Tiempo: 50:42,4	META PR - 13 GC-324	
37,034	0,484			0,000
		Tiempo: 51:26,0	GC-324	

SECCION	SECTOR	MEDIAS	DISTANCIA TOTAL	T. SECTOR
III	14	43/49,9/30/42	15,770	22 MIN
PR 14		PROMEDIO ENLACE	LA ANGOSTURA - LOMO BLANCO	
DISTANCIA		50 Km/h		
TOTAL	PARCIAL	DIRECCION	INFORMACION	REGRESIVO
0,000	0,000			15,770
188		Tiempo:	GC-324	
0,006	0,006			15,764
189		Tiempo:	GC-324 X GC-320	
4,428	4,422			11,342
190		Tiempo: 6:10,7	GC-320 X GC-310	
5,271	0,843			10,499
196		Tiempo: 7:21,3	GC-310	
5,405	0,134			10,365
197		Tiempo: 7:32,5	GC-310 X GC-110	

SECCION	SECTOR	MEDIAS	DISTANCIA TOTAL	T. SECTOR
III	14	43/49,9/30/42	15,770	22 MIN
PR 14		PROMEDIO ENLACE	LA ANGOSTURA - LOMO BLANCO	
DISTANCIA		50 Km/h		
TOTAL	PARCIAL	DIRECCION	INFORMACION	REGRESIVO
7,109	1,704		CIRCULAR POR CARRIL EXTERIOR E INDICAR EL GIRO	8,661
193		Tiempo: 9:35,4	GC-110 X REC. URB.	
7,323	0,214			8,447
194		Tiempo: 10:01,1	REC. URB. X GC-110	
7,358	0,035		 A PARTIR DE AQUÍ CONTINUAR POR EL CARRIL DERECHO	8,412
195		Tiempo: 10:05,3	GC-110 X GC-112	
8,493	1,135			7,277
196		Tiempo: 11:42,6	GC-112	
8,571	0,078		 META PR - 14	7,199
197		Tiempo: 11:49,3	GC-112	

SECCION	SECTOR	MEDIAS	DISTANCIA TOTAL	T. SECTOR
III	14	43/49,9/30/42	17,770	22 MIN
PR 14		PROMEDIO ENLACE	LA ANGOSTURA - LOMO BLANCO	
DISTANCIA		50 Km/h		
TOTAL	PARCIAL	DIRECCION	INFORMACION	REGRESIVO
8,893	0,322		GC-3 TAMARACEITE PUERTO GALDAR	6,877
198		Tiempo:	GC-112 X GC-3	
9,620	0,727		GC-23 PUERTO GALDAR	6,150
199		Tiempo:	GC-3 X GC-23	
14,120	4,500		GC-2 GUIA GALDAR AGAETE	1,650
200		Tiempo:	GC-23 X GC-2	
15,195	1,075		GUANARTEME AUDITORIUM PARQUE CIAL.	0,575
201		Tiempo:	GC-3 X REC. URB	
15,770	0,575			0,000
202		Tiempo: 20:27,6	REC. URB. X APARC.	