



SECCION	SECTOR	MEDIAS	DISTANCIA TOTAL	T. SECTOR
I	1		1,106	5:00
ENLACE		PROMEDIO ENLACE	PUERTO LAS NIEVES - AGAETE	
DISTANCIA		30 Km/h		
TOTAL	PARCIAL	DIRECCION	INFORMACION	REGRESIVO
0,000	0,000		SALIDA EN LA ESQUINA DEL CENTRO COMERCIAL	1,106
1		Tiempo: 0:00,0	REC. URBANO	
0,273	0,273		GC-200 LA ALDEA →	0,833
2		Tiempo:	REC. URBANO	
0,487	0,214		GC-2 GALDAR LAS PALMAS GC	0,619
3		Tiempo:	REC. URBANO	
0,840	0,353		AGAETE GC-200 LA ALDEA	0,266
4		Tiempo:	REC. URB. X GC-200	
1,106	0,266			0,000
5		Tiempo: 2:12,3	GC-200	

organiza:



SECCION	SECTOR	MEDIAS	DISTANCIA TOTAL	T. SECTOR
I	2	30 / 49 / 46 / 48	35,911	50:00
PR 1		PROMEDIO ENLACE	AGAETE - LA ALDEA	
DISTANCIA		30 Km/h		
TOTAL	PARCIAL	DIRECCION	INFORMACION	REGRESIVO
0,000	0,000		SALIDA EN LA SEÑAL DE PRECAUCION Y CONTINUAR POR LA <b>GC-200</b>	35,911
6		Tiempo: 0:00,0	GC-200	
0,...	0,...		CAMBIO DE MEDIA EN LA REFERENCIA	35,...
7		Tiempo:	GC-200	
1,...	0,...		CAMBIO DE MEDIA EN LA REFERENCIA	34,...
8		Tiempo:	GC-200	
21,...	19,...		CAMBIO DE MEDIA EN LA REFERENCIA	14,...
9		Tiempo:	GC-200	
30,305	9,...		GC-200 LA ALDEA MOGAN	5,606
10		Tiempo: 39:12,9	GC-200	

organiza:



SECCION	SECTOR	MEDIAS	DISTANCIA TOTAL	T. SECTOR
I	2	30 / 49 / 46 / 48	35,911	50:00
PR 1		PROMEDIO ENLACE	AGAETE - LA ALDEA	
DISTANCIA		30 Km/h		
TOTAL	PARCIAL	DIRECCION	INFORMACION	REGRESIVO
34,038	3,733		<b>META - PR 1</b>  CONTINUAR SIEMPRE POR LA GC-210	1,873
11		Tiempo: 43:52,9	GC-200 X GC-210	
35,135	1,097		 LA SEÑAL DEBERÍA PONER GC-210	0,776
12		Tiempo:	GC-210	
35,240	0,105			0,671
13		Tiempo:	GC-210	
35,875	0,635			0,036
14		Tiempo:	GC-210	
35,911	0,036		<b>FRENTE POSTE DE MADERA</b>	0,000
15		Tiempo: 47:37,6	GC-210	



SECCION	SECTOR	MEDIAS	DISTANCIA TOTAL	T. SECTOR
I	3	46 / 42 / 36 / 42 / 46	27,216	60:00
PR 2		PROMEDIO ENLACE	LA ALDEA - ARTENARA	
DISTANCIA		30 Km/h		
TOTAL	PARCIAL	DIRECCION	INFORMACION	REGRESIVO
0,000	0,000		FRENTE POSTE DE MADERA	27,216
16		Tiempo: 0:00,0	GC-210	
1,400	1,400		CAMBIO DE MEDIA EN LA DISTANCIA	25,816
17		Tiempo:	GC-210	
4,...	3,...		CAMBIO DE MEDIA EN EL TIEMPO	22,...
18		Tiempo: 6:15,2	GC-210	
5,100	0,...		CAMBIO DE MEDIA EN LA DISTANCIA	22,116
19		Tiempo:	GC-210	

organiza:



SECCION	SECTOR	MEDIAS	DISTANCIA TOTAL	T. SECTOR
I	3	46 / 42 / 36 / 42 / 46	27,216	60:00
PR 2		PROMEDIO ENLACE	LA ALDEA - ARTENARA	
DISTANCIA		30 Km/h		
TOTAL	PARCIAL	DIRECCION	INFORMACION	REGRESIVO
23,630	18,530		CAMBIO DE MEDIA EN LA DISTANCIA	3,586
		Tiempo: 33:43,5		
26,920	3,290		META - PR 2	0,296
		Tiempo: 38:01,0	GC-210 X GC-21	
27,120	0,200		ENTRAR A LA GASOLINERA HAY TIEMPO SUFICIENTE PARA REPOSTAR, BAÑO, CAFE, ETC. COLOCAR EL COCHE DESPUES DE SALIR DE LA GASOLINERA EN EL PUNTO DE INICIO DEL SIGUIENTE TRAMO PARA NO MOLESTAR.	0,096
		Tiempo:	GC-21	
27,216	0,096		SALIR DE LA GASOLINERA Y CONTINUAR POR EL ARCEN HASTA POCO ANTES DE LA PUNTA DE LA VALLA, JUSTO FRENTE A LA PENULTIMA BALIZA DE LA IZQUIERDA	0,000
		Tiempo: 38:36,5	GC-21	

organiza:



SECCION	SECTOR	MEDIAS	DISTANCIA TOTAL	T. SECTOR
I	4	45/40/30/37/40/38/46/43	26,875	43:00
PR 3		PROMEDIO ENLACE	ARTENARA - CAIDEROS	
DISTANCIA		30 Km/h		
TOTAL	PARCIAL	DIRECCION	INFORMACION	REGRESIVO
0,000	0,000		SALIDA POCO ANTES DE LA PUNTA DE LA VALLA, JUSTO FRENTE A LA PENULTIMA BALIZA DE LA IZQUIERDA	26,875
24		Tiempo: 0:00,0	GC-210	
3,000	3,000		CAMBIO DE MEDIA EN LA DISTANCIA	23,875
25		Tiempo: 4:00,0	GC-210	
3,...	0,...			23,...
26		Tiempo:	GC-210 X GC-217	
5,600	2,...		CAMBIO DE MEDIA EN LA DISTANCIA	21,275
27		Tiempo:	GC-217	
6,900	1,300		CAMBIO DE MEDIA EN LA DISTANCIA	19,98
27 b		Tiempo: 10:30,0	GC-217	

organiza:



SECCION	SECTOR	MEDIAS	DISTANCIA TOTAL	T. SECTOR
I	4	45/40/30/37/40/38/46/43	26,875	43:00
PR 3		PROMEDIO ENLACE	ARTENARA - CAIDEROS	
DISTANCIA		30 Km/h		
TOTAL	PARCIAL	DIRECCION	INFORMACION	REGRESIVO
14,750	7,850			12,125
		Tiempo: 23:13,7	GC-217 X GC-220	
15,614	0,864			11,261
		Tiempo: 24:31,5	GC-220 X GC-221	
16,800	1,186		CAMBIO DE MEDIA EN LA DISTANCIA	10,075
		Tiempo:	GC-221	
17,931	1,131			8,944
		Tiempo: 27:52,4	GC-221 X GC-702	



SECCION	SECTOR	MEDIAS	DISTANCIA TOTAL	T. SECTOR
I	4	45/40/30/37/40/38/46/43	26,875	43:00
PR 3		PROMEDIO ENLACE	ARTENARA - CAIDEROS	
DISTANCIA		30 Km/h		
TOTAL	PARCIAL	DIRECCION	INFORMACION	REGRESIVO
20,826	2,895			6,049
32		Tiempo: 31:38,9	GC-702 X GC-220	
20,...	0,...		CAMBIO DE MEDIA EN EL PRIMER DISCO DE 40 DE LA GC-220	6,...
33		Tiempo:	GC-702 X GC-220	
26,740	5,...	META EN LA CABINA TELEFONICA	META - PR 3 CABINA TELEFONICA	0,135
34		Tiempo: 39:54,0	GC-220	
26,875	0,135		PARAR AL FINAL DE LA CALLE EN EL LATERAL DERECHO FRENTE AL CARTEL DE FARMACIA EDIFICIO MORADO	0,000
35		Tiempo: 40:10,4	GC-220	



organiza:



SECCION	SECTOR	MEDIAS	DISTANCIA TOTAL	T. SECTOR
I	5	40 / 46 / 48	12,386	18:00
PR 4		PROMEDIO ENLACE	CAIDEROS - PISO FIRME	
DISTANCIA		30 Km/h		
TOTAL	PARCIAL	DIRECCION	INFORMACION	REGRESIVO
0,000	0,000		SALIDA FRENTE AL CARTEL DE FARMACIA EDIFICIO MORADO	12,386
36		Tiempo: 0:00,0	GC-220	
0,...	0,...		CAMBIO DE MEDIA EN LA REFERENCIA	12,...
37		Tiempo:	GC-220	
6,...	5,...		CAMBIO DE MEDIA EN LA REFERENCIA	6,...
38		Tiempo:	GC-220	
12,266	6,...		META - PR 4 	0,120
39		Tiempo: 15:43,5	GC-220 X GC-293	
12,386	0,120		PARAR EN EL LATERAL DERECHO FRENTE AL PORTAL DE LA VIVIENDA VERDE Y AZUL (ES EL N°181)	0,000
40		Tiempo: 15:57,9	GC-293	

organiza:



SECCION	SECTOR	MEDIAS	DISTANCIA TOTAL	T. SECTOR
I	6	LIBRE(ENTRE 40 Y 49,9)	11,585	18:00
PR 5		PROMEDIO ENLACE	PISO FIRME - AGAETE	
DISTANCIA		30 Km/h		
TOTAL	PARCIAL	DIRECCION	INFORMACION	REGRESIVO
0,000	0,000		SALIDA EN EL LATERAL DERECHO FRENTE AL PORTAL DE LA VIVIENDA VERDE Y AZUL (ES EL Nº 181)	11,585
41		Tiempo: 0:00,0	GC-293	
4,492	4,492		META - PR 5 SUPERAR LA VELOCIDAD MÁX. DE 49,9 SERÁ PENALIZADO	7,093
42		Tiempo:	GC-293	
4,847	0,355		GC-2 LAS PALMAS	6,738
43		Tiempo:	GC-293 X REC. URB.	
4,956	0,109		GALDAR GC-2 GUIA LAS PALMAS	6,629
44		Tiempo:	REC. URB. X GC-2	
9,120	4,164		HOYA DE PINEDA	2,465
45		Tiempo:	GC-2 X REC. URB.	


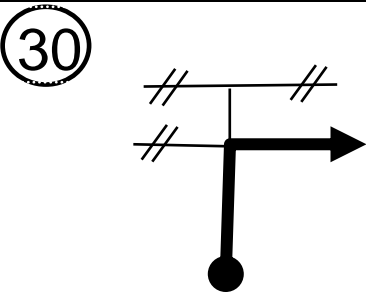
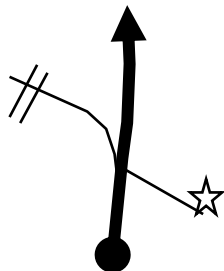
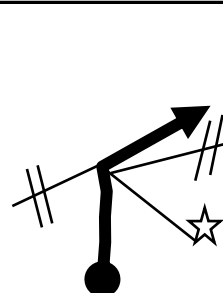


organiza:



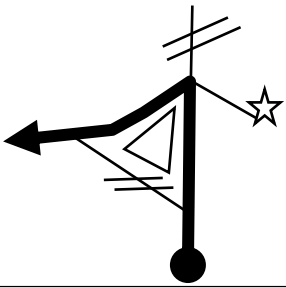

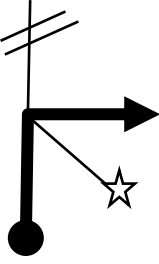
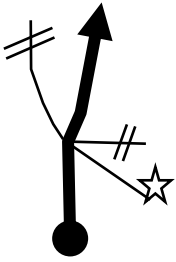
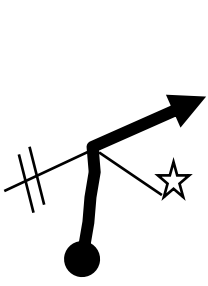
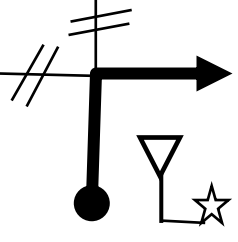
SECCION	SECTOR	MEDIAS	DISTANCIA TOTAL	T. SECTOR
I	6	LIBRE(ENTRE 40 Y 49,9)	11,585	18:00
PR 5		PROMEDIO ENLACE	PISO FIRME - AGAETE	
DISTANCIA		30 Km/h		
TOTAL	PARCIAL	DIRECCION	INFORMACION	REGRESIVO
9,268	0,148		GC-2 AGAETE	2,317
46		Tiempo:	REC. URBANO	
9,386	0,118		SARDINA	2,199
47		Tiempo:	R. URB. X C. VECINAL	
9,515	0,129			2,070
48		Tiempo:	C. VECINAL	
11,585	2,070		FIN DEL SECTOR EN EL LATERAL DE LA VÍA EN LA DISTANCIA INDICADA, SIN REFERENCIA	0,000
49		Tiempo:17:22,6	C. VECINAL	
		Tiempo:		

organiza:



SECCION	SECTOR	MEDIAS	DISTANCIA TOTAL	T. SECTOR
I	7	46/30/42/47/40/38/28/36/30/48	16,541	27:00
PR 6		PROMEDIO ENLACE	SARDINA - PISO FIRME	
DISTANCIA		30 Km/h		
TOTAL	PARCIAL	DIRECCION	INFORMACION	REGRESIVO
0,000	0,000		SALIDA DONDE TE HAYA DADO LA DISTANCIA TOTAL DEL SECTOR ANTERIOR. SIN REFERENCIA FÍSICA	16,541
50		Tiempo: 0:00,0	C. VECINAL	
4,210	4,210		CONTINUAR RECTO POR EL CARRIL DERECHO	12,331
51		Tiempo: 5:29,4	C. VEC. X REC. URB.	
4,310	0,100			12,231
52		Tiempo: 5:41,4	REC. URBANO	
4,760	0,450			11,781
53		Tiempo: 6:35,4	REC. URB. X GC-202	
4,894	0,134			11,647
54		Tiempo: 6:51,5	GC-202	



SECCION	SECTOR	MEDIAS	DISTANCIA TOTAL	T. SECTOR
I	7	46/30/42/47/40/38/28/36/30/48	16,541	27:00
PR 6		PROMEDIO ENLACE	SARDINA - PISO FIRME	
DISTANCIA		30 Km/h		
TOTAL	PARCIAL	DIRECCION	INFORMACION	REGRESIVO
5,085	0,191			11,456
55		Tiempo: 7:07,9	GC-202 X C. VECINAL	
5,173	0,088			11,368
56		Tiempo: 7:15,4	C. VECINAL	
6,290	1,117			10,251
57		Tiempo: 8:41,0	C. VECINAL	
7,085	0,795			9,456
58		Tiempo: 9:41,9	C. VECINAL	
7,342	0,257			9,199
59		Tiempo: 10:05,0	C. VECINAL	

organiza:



SECCION	SECTOR	MEDIAS	DISTANCIA TOTAL	T. SECTOR
I	7	46/30/42/47/40/38/28/36/30/48	16,541	27:00
PR 6		PROMEDIO ENLACE	SARDINA - PISO FIRME	
DISTANCIA		30 Km/h		
TOTAL	PARCIAL	DIRECCION	INFORMACION	REGRESIVO
8,022	0,680			8,519
60		Tiempo: 11:06,2	C. VECINAL X GC-202	
10,113	2,091			6,428
61		Tiempo: 14:14,4	GC-202 X GC-292	
10,260	0,147			6,281
62		Tiempo: 14:28,3	GC-292 X C. VECINAL	
11,524	1,264			5,017
63		Tiempo: 16:28,1	C. VECINAL	
11,928	0,404			4,613
64		Tiempo: 17:20,0	C. VECINAL	

organiza:



SECCION	SECTOR	MEDIAS	DISTANCIA TOTAL	T. SECTOR
I	7	46/30/42/47/40/38/28/36/30/48	16,541	27:00
PR 6		PROMEDIO ENLACE	SARDINA - PISO FIRME	
DISTANCIA		30 Km/h		
TOTAL	PARCIAL	DIRECCION	INFORMACION	REGRESIVO
12,625	0,697			3,916
65		Tiempo: 18:29,7	C. VECINAL	
13,169	0,544			3,372
66		Tiempo: 19:24,1	C. VECINAL	
14,4...	1,2...		CAMBIO DE MEDIA EN LA REFERENCIA (INTERSECCION)	2,0...
67		Tiempo:	C. VECINAL	
14,960	0,5...			1,581
68		Tiempo: 22:33,4	C. VECINAL X GC-220	
16,421	1,461		 <b>META - PR 6</b>	0,120
69		Tiempo: 24:23,0	GC-220 X GC-293	
16,541	0,120		PARAR EN EL LATERAL DERECHO FRENTE AL PORTAL DE LA VIVIENDA VERDE Y AZUL (ES EL N° 181)	0,000
70		Tiempo: 24:37,6	GC-293 X APARCAM.	



SECCION	SECTOR	MEDIAS	DISTANCIA TOTAL	T. SECTOR
I	8	CALCAR MEDIA DEL PR 5	6,220	27:00
PR 7		PROMEDIO ENLACE	PISO FIRME - AGAETE	
DISTANCIA		30 Km/h		
TOTAL	PARCIAL	DIRECCION	INFORMACION	REGRESIVO
0,000	0,000		SALIDA EN EL LATERAL DERECHO FRENTE AL PORTAL DE LA VIVIENDA VERDE (ES EL N° 181)	6,220
71		Tiempo:0:00,0	GC-293	
4,492	4,492		META - PR 7 SUPERAR LA VELOCIDAD MÁX. DE 49,9 SERÁ PENALIZADO	1,728
72		Tiempo:	GC-293	
4,847	0,355			1,373
73		Tiempo:	GC-293 X REC. URB.	
4,956	0,109			1,264
74		Tiempo:	REC. URBANO	
5,313	0,357			0,907
75		Tiempo:	REC. URBANO	





SECCION	SECTOR	MEDIAS	DISTANCIA TOTAL	T. SECTOR
I	8	CALCAR MEDIA DEL PR 5	6,220	27:00
PR 7		PROMEDIO ENLACE	PISO FIRME - AGAETE	
DISTANCIA		30 Km/h		
TOTAL	PARCIAL	DIRECCION	INFORMACION	REGRESIVO
5,640	0,327		GC-172 PUERTO LAS NIEVES DEDO DE DIOS	0,580
76		Tiempo:	REC. URBANO	
5,942	0,302		NUESTRA SRA DE LAS NIEVES DEDO DE DIOS	0,278
77		Tiempo:	REC. URBANO	
6,110	0,168			0,110
78		Tiempo:	REC. URBANO	
6,170	0,060			0,050
79		Tiempo:	REC. URBANO	
6,220	0,050		PARQUE CERRADO	0,000
80		Tiempo: 10:11,6	REC. URBANO	



SECCION	SECTOR	MEDIAS	DISTANCIA TOTAL	T. SECTOR
II	9		1,666	11:00
ENLACE		PROMEDIO ENLACE	PUERTO LAS NIEVES - AGAETE	
DISTANCIA		30 Km/h		
TOTAL	PARCIAL	DIRECCION	INFORMACION	REGRESIVO
0,000	0,000		SALIDA EN LA ESQUINA DEL CENTRO COMERCIAL	1,666
81		Tiempo: 0:00,0	REC. URBANO	
0,273	0,273		GC-200 LA ALDEA →	1,393
82		Tiempo:	REC. URBANO	
0,487	0,214		GC-2 GALDAR LAS PALMAS	1,179
83		Tiempo:	REC. URBANO	
0,840	0,353		GALDAR GC-2 GUIA LAS PALMAS	0,826
84		Tiempo:	REC. URBANO	
1,154	0,314		AGAETE	0,512
85		Tiempo:	REC. URBANO	

organiza:

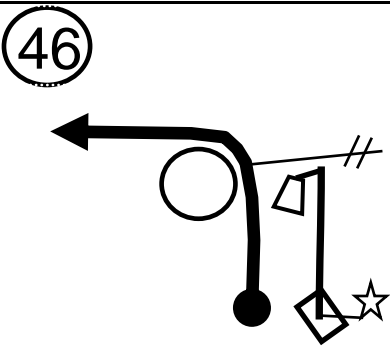

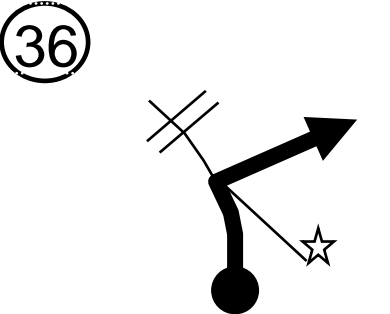
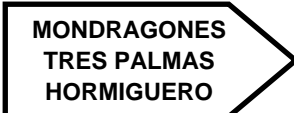
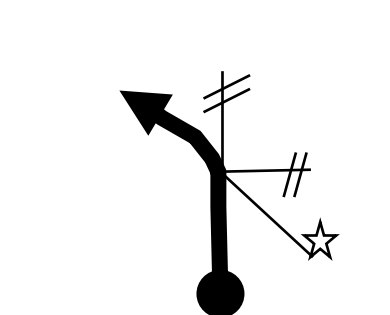

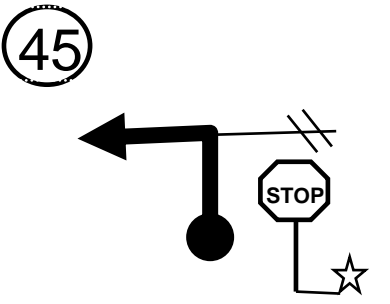



SECCION	SECTOR	MEDIAS	DISTANCIA TOTAL	T. SECTOR
II	9		1,666	11:00
ENLACE		PROMEDIO ENLACE	PUERTO LAS NIEVES - AGAETE	
DISTANCIA		30 Km/h		
TOTAL	PARCIAL	DIRECCION	INFORMACION	REGRESIVO
1,283	0,129			0,383
86		Tiempo:	REC. URB. X GC-293	
1,550	0,267		PUNTO DE REPOSTAJE GASOLINERA CEPSA	0,116
87		Tiempo:	GC-293 X GASOLIN.	
1,666	0,116		CARTEL EN LA DERECHA A LA SALIDA DE LA GASOLINERA	0,000
88		Tiempo: 3:19,9	GASOLINERA	
		Tiempo:		

organiza:



SECCION	SECTOR	MEDIAS	DISTANCIA TOTAL	T. SECTOR
II	10	49,9	12,450	15:00
PR 8		PROMEDIO ENLACE	PISO FIRME - GUÍA	
DISTANCIA		50 Km/h		
TOTAL	PARCIAL	DIRECCION	INFORMACION	REGRESIVO
0,000	0,000	<p>49,9</p>	CARTEL EN LA DERECHA A LA SALIDA DE LA GASOLINERA	12,450
		Tiempo: 0:00,0	GC-293	
4,529	4,529			7,921
		Tiempo: 5:26,7	META - PR 8 GC-293 X GC-2	
12,022	7,493			0,428
		Tiempo:	GC-2 X Z. INDUSTRI.	
12,260	0,238			0,190
		Tiempo:	ZONA INDUSTRIAL	
12,450	0,190		FAROLA JUNTO A SEÑAL DE CEDA EL PASO ANTES DE LA ROTONDA	0,000
		Tiempo: 14:57,0	ZONA INDUSTRIAL	

SECCION	SECTOR	MEDIAS	DISTANCIA TOTAL	T. SECTOR
II	11	46 / 36 / 45 / 30 / 2 / 2 / 2	43,437	60:06
PR 9		PROMEDIO ENLACE	ZONA INDUSTRIAL GUIA - ARUCAS	
DISTANCIA		50 Km/h		
TOTAL	PARCIAL	DIRECCION	INFORMACION	REGRESIVO
0,000	0,000		IMPRESCINDIBLE PONER UN CRONO A CERO PARA CONTINUAR A TABLAS A PARTIR DE LA VIÑETA 99  	43,437
94		Tiempo: 0:00,0	Z. INDUST. X GC-291	
3,735	3,735			39,702
95		Tiempo: 4:52,3	GC-291 X C. VECINAL	
4,585	0,850			38,852
96		Tiempo: 6:17,3	C. VECINAL	
7,818	3,233			35,619
97		Tiempo: 11:40,6	C. VECINAL X GC-700	

organiza:



SECCION	SECTOR	MEDIAS	DISTANCIA TOTAL	T. SECTOR
II	11	46 / 36 / 45 / 30 / ¿ / ¿ / ¿	43,437	60:06
PR 9		PROMEDIO ENLACE	ZONA INDUSTRIAL GUIA - ARUCAS	
DISTANCIA		50 Km/h		
TOTAL	PARCIAL	DIRECCION	INFORMACION	REGRESIVO
12,158	4,340			31,279
12,740	0,582		<p>A PARTIR DE AQUÍ SEGUIR CON LA TABLA QUE ESTÁ AL FINAL. COMPARAR TIEMPO Y DISTANCIA EN ESTE PUNTO Y SEGUIR.</p>	30,697
15,630	2,890			27,807
19,300	3,670			24,137
24,888	5,588		META - PR 9	18,549

organiza:



SECCION	SECTOR	MEDIAS	DISTANCIA TOTAL	T. SECTOR
II	11	46 / 36 / 45 / 30 / 2 / 2 / 2	43,437	60:06
PR 9		PROMEDIO ENLACE	ZONA INDUSTRIAL GUIA - ARUCAS	
DISTANCIA		50 Km/h		
TOTAL	PARCIAL	DIRECCION	INFORMACION	REGRESIVO
25,012	0,124			18,425
103		Tiempo:	C. VECINAL X GC-330	
25,206	0,194		<div style="border: 1px solid black; padding: 5px; display: inline-block;">GC-20 LAS PALMAS</div> RECORRIDO URBANO SIEMPRE HACIA GC-20	18,231
104		Tiempo:	GC-330 X GC-20	
25,633	0,427		<div style="border: 1px solid black; padding: 5px; display: inline-block;">GC-20 TEROR LAS PALMAS DE GC GALDAR</div>	17,804
105		Tiempo:	GC-20	
29,888	4,255		<div style="border: 1px solid black; padding: 5px; display: inline-block;">LAS PALMAS →</div>	13,549
106		Tiempo:	GC-20 X GC-2	
38,680	8,792		<div style="border: 1px solid black; padding: 5px; display: inline-block;">GC-1 PUERTO</div> ANTES DEL SEMAFORO SITUARSE EN EL CARRIL CENTRAL	4,757
107		Tiempo:	GC-2 X GC-1	

organiza:



SECCION	SECTOR	MEDIAS	DISTANCIA TOTAL	T. SECTOR
II	11	46 / 36 / 45 / 30 / 2 / 2 / 2	43,437	60:06
PR 9		PROMEDIO ENLACE	ZONA INDUSTRIAL GUIA - ARUCAS	
DISTANCIA		50 Km/h		
TOTAL	PARCIAL	DIRECCION	INFORMACION	REGRESIVO
38,954	4,757			4,483
108		Tiempo:	GC-1	
41,496	2,542		C/. JUAN DOMINGUEZ PEREZ	1,941
109		Tiempo:	GC-1 X ZONA INDUST.	
42,525	1,029		C/. PROFESOR LOZANO	0,912
110		Tiempo:	ZONA INDUSTRIAL	
42,998	0,473		C/. PROFESOR LOZANO	0,439
111		Tiempo:	ZONA INDUSTRIAL	
43,437	0,439		FRENTE A CARTEL HORIZONTAL 	0,000
112		Tiempo: 57:14,2	ZONA INDUSTRIAL	



organiza:



SECCION	SECTOR	MEDIAS	DISTANCIA TOTAL	T. SECTOR
II	12	43/30/40/30/36/30/40/43/38/30	29,000	40:00
PR 10		PROMEDIO ENLACE	EL SEBADAL	
DISTANCIA		50 Km/h		
TOTAL	PARCIAL	DIRECCION	INFORMACION	REGRESIVO
0,000	0,000		SALIDA FRENTE AL CARTEL HORIZONTAL DE RESTAURANTE LOS COMPADRES	29,000
113		Tiempo: 0:00,0	ZONA INDUSTRIAL	
0,092	0,092		CIRCULAR POR EL CARRIL EXTERIOR C/. JUAN DOMINGUEZ PEREZ	28,908
114		Tiempo:	ZONA INDUSTRIAL	
0,922	0,830			28,078
115		Tiempo:	ZONA INDUSTRIAL	
1,251	0,329			27,749
116		Tiempo: 1:44,7	ZONA INDUSTRIAL	
1,318	0,067			27,682
117		Tiempo: 1:52,7	ZONA INDUSTRIAL	

organiza:



SECCION	SECTOR	MEDIAS	DISTANCIA TOTAL	T. SECTOR
II	12	43/30/40/30/36/30/40/43/38/30	29,000	40:00
PR 10		PROMEDIO ENLACE	EL SEBADAL	
DISTANCIA		50 Km/h		
TOTAL	PARCIAL	DIRECCION	INFORMACION	REGRESIVO
1,421	0,103		C/. JUAN DOMINGUEZ PEREZ	27,579
118		Tiempo:	ZONA INDUSTRIAL	
1,900	0,479		C/. PROFESOR LOZANO	27,100
119		Tiempo: 2:48,2	ZONA INDUSTRIAL	
2,350	0,450		C/. QUITO	26,650
120		Tiempo:	ZONA INDUSTRIAL	
2,522	0,172		C/. SAO PAULO	26,478
121		Tiempo: 3:44,2	ZONA INDUSTRIAL	
2,740	0,218		CAMBIO DE MEDIA EN LA DISTANCIA	26,260
122		Tiempo:	ZONA INDUSTRIAL	



SECCION	SECTOR	MEDIAS	DISTANCIA TOTAL	T. SECTOR
II	12	43/30/40/30/36/30/40/43/38/30	29,000	40:00
PR 10		PROMEDIO ENLACE	EL SEBADAL	
DISTANCIA		50 Km/h		
TOTAL	PARCIAL	DIRECCION	INFORMACION	REGRESIVO
2,785	0,045		C/. CORRIENTES	26,215
123		Tiempo: 4:09,2		
2,882	0,097		C/. AREQUIPA	26,118
124		Tiempo:		
3,037	0,155		CIRCULAR A 1 METRO DEL INTERIOR	25,963
125		Tiempo: 4:39,4		
3,323	0,286		C/. CORRIENTES	25,677
126		Tiempo:		
3,400	0,077		CAMBIO DE MEDIA EN LA DISTANCIA	25,600
127		Tiempo: 5:23,0		

organiza:



SECCION	SECTOR	MEDIAS	DISTANCIA TOTAL	T. SECTOR
II	12	43/30/40/30/36/30/40/43/38/30	29,000	40:00
PR 10		PROMEDIO ENLACE	EL SEBADAL	
DISTANCIA		50 Km/h		
TOTAL	PARCIAL	DIRECCION	INFORMACION	REGRESIVO
3,553	0,153		C/. QUITO	25,447
128		Tiempo:	ZONA INDUSTRIAL	
3,641	0,088		C/. AREQUIPA	25,359
129		Tiempo: 5:47,1	ZONA INDUSTRIAL	
3,814	0,173		C/ AREQUIPA	25,186
130		Tiempo:	ZONA INDUSTRIAL	
3,974	0,160		C/. QUITO CIRCULAR POR EL EXTERIOR DEL CARRIL	25,026
131		Tiempo: 6:27,1	ZONA INDUSTRIAL	
4,170	0,196		C/. SUCRE	24,830
132		Tiempo:	ZONA INDUSTRIAL	

organiza:

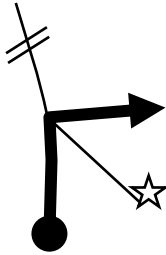
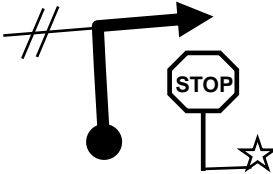

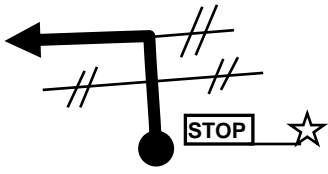
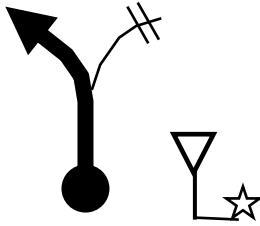


SECCION	SECTOR	MEDIAS	DISTANCIA TOTAL	T. SECTOR
II	12	43/30/40/30/36/30/40/43/38/30	29,000	40:00
PR 10		PROMEDIO ENLACE	EL SEBADAL	
DISTANCIA		50 Km/h		
TOTAL	PARCIAL	DIRECCION	INFORMACION	REGRESIVO
4,602	0,432		C/. ORURO	24,398
133		Tiempo: 7:29,5	ZONA INDUSTRIAL	
4,637	0,035		C/. JUAN DOMINGUEZ PEREZ	24,363
134		Tiempo:	ZONA INDUSTRIAL	
4,692	0,055		C/. PROFESOR LOZANO	24,308
135		Tiempo: 7:37.6	ZONA INDUSTRIAL	
5,140	0,448		C/. QUITO	23,860
136		Tiempo:	ZONA INDUSTRIAL	
5,330	0,190		C/. SAO PAULO	23,670
137		Tiempo: 8:35,0	ZONA INDUSTRIAL	



SECCION	SECTOR	MEDIAS	DISTANCIA TOTAL	T. SECTOR
II	12	43/30/40/30/36/30/40/43/38/30	29,000	40:00
PR 10		PROMEDIO ENLACE	EL SEBADAL	
DISTANCIA		50 Km/h		
TOTAL	PARCIAL	DIRECCION	INFORMACION	REGRESIVO
5,673	0,343			23,327
138		Tiempo:	ZONA INDUSTRIAL	
6,077	0,404		C/. JUAN DOMINGUEZ PEREZ	22,923
139		Tiempo: 9:37,5	ZONA INDUSTRIAL	
6,660	0,583			22,340
140		Tiempo:	ZONA INDUSTRIAL	
7,796	1,136		BORDEAR POR EL CARRIL EXTERIOR	21,204
141		Tiempo: 12:01,4	ZONA INDUSTRIAL	
8,165	0,369		C/. BENI	20,835
142		Tiempo:	ZONA INDUSTRIAL	



SECCION	SECTOR	MEDIAS	DISTANCIA TOTAL	T. SECTOR
II	12	43/30/40/30/36/30/40/43/38/30	29,000	40:00
PR 10		PROMEDIO ENLACE	EL SEBADAL	
DISTANCIA		50 Km/h		
TOTAL	PARCIAL	DIRECCION	INFORMACION	REGRESIVO
8,200	0,035		C/. ENTRE RIOS Y CONTINUA POR C/. COCHABAMBA CALLE DE DOBLE SENTIDO CIRCULAR POR LA DERECHA	20,800
		143	Tiempo: 12:35,6	
8,623	0,423		C/. CATAMARCA	20,377
		144	Tiempo:	
8,730	0,107		C/. MENZOZA Y CONTINUA POR C/. CUZCO	20,270
		145	Tiempo: 13:25,9	
9,151	0,421		C/. PROFESOR LOZANO	19,849
		146	Tiempo:	
9,234	0,083		C/. CATAMARCA	19,766
		147	Tiempo: 14:13,6	

organiza:

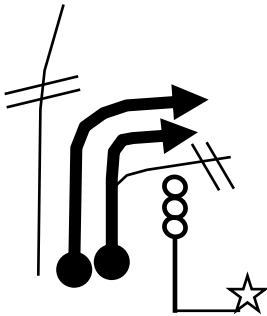

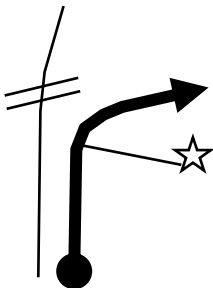

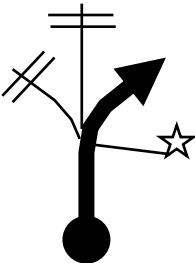




SECCION	SECTOR	MEDIAS	DISTANCIA TOTAL	T. SECTOR
II	12	43/30/40/30/36/30/40/43/38/30	29,000	40:00
PR 10		PROMEDIO ENLACE	EL SEBADAL	
DISTANCIA		50 Km/h		
TOTAL	PARCIAL	DIRECCION	INFORMACION	REGRESIVO
9,574	0,340		C/. JUAN DOMINGUEZ PEREZ	19,426
148		Tiempo:	ZONA INDUSTRIAL	
9,690	0,116		C/. CATAMARCA ¡OJO! SENTIDO DE CIRCULACION	19,310
149		Tiempo: 14:56,8	ZONA INDUSTRIAL	
10,225	0,535		SUR META - PR 10	18,775
150		Tiempo:	ZONA INDUST. X GC-1	
12,760	2,535		AGAETE GC-2 ↓ ↓	16,240
151		Tiempo:	GC-1 X GC-2	



organiza:



SECCION	SECTOR	MEDIAS	DISTANCIA TOTAL	T. SECTOR
II	12	43/30/40/30/36/30/40/43/38/30	29,000	40:00
PR 10		PROMEDIO ENLACE	EL SEBADAL	
DISTANCIA		50 Km/h		
TOTAL	PARCIAL	DIRECCION	INFORMACION	REGRESIVO
13,028	0,268			15,972
152		Tiempo:	GC-2	
28,350	15,322			0,650
153		Tiempo:	GC-2 X GC-751	
28,630	0,280			0,370
154		Tiempo:	GC-751	
29,000	0,370		APARCAMIENTO RESTAURANTE	0,000
155		Tiempo: 38:32,8	GC-751 X APARCAM.	

organiza:



SECCION	SECTOR	MEDIAS	DISTANCIA TOTAL	T. SECTOR
II	13	48/40/49,9/34/46/39/25/42/48/49,9/23/44/33/49,9/32/49,9/37/48	59,050	1 H 28:00
PR 11		PROMEDIO ENLACE	SAN FELIPE - CAIDEROS	
DISTANCIA		30 Km/h		
TOTAL	PARCIAL	DIRECCION	INFORMACION	REGRESIVO
0,000	0,000		SALIDA EN LA PARTE DERECHA DEL APARCAMIENTO AL LIMITE CON LA CARRETERA	59,050
156		Tiempo: 0:00,0	GC-751	
0,384	0,384			58,666
157		Tiempo: 0:28,8	GC-751 X GC-75	
8,...	8,...		 C/. JUAN DELGADO	50,...
158		Tiempo:	GC-75	
8,7...	0,1...			50,2...
159		Tiempo:	GC-75	
9,441	0,6...		CAMBIO DE MEDIA EN LA DISTANCIA	49,609
160		Tiempo:	GC-75	

organiza:



SECCION	SECTOR	MEDIAS	DISTANCIA TOTAL	T. SECTOR
II	13	48/40/49,9/34/46/39/25/42/48/49,9/23/44/33/49,9/32/49,9/37/48	59,050	1 H 28:00
PR 11		PROMEDIO ENLACE	SAN FELIPE - CAIDEROS	
DISTANCIA		30 Km/h		
TOTAL	PARCIAL	DIRECCION	INFORMACION	REGRESIVO
18,535	9,094			40,515
161		Tiempo:	GC-75 X C. VECINAL	
18,660	0,125			40,390
162		Tiempo: 23:08,9	C. VECINAL	
20,902	2,242			38,148
163		Tiempo: 27:06,3	C.VECINAL X GC-704	
21,228	0,326		GIRAR COMO SI HUBIERA UNA ROTONDA IMAGINARIA. CUIDADO CON EL ESCALON LATERAL AL SALIR. NO HAY CRONOS EN 2 Kms.	37,822
164		Tiempo: 27:40,8	GC-704	
23,753	2,525			35,297
165		Tiempo: 32:08,2	GC-704 X GC-700	

organiza:



SECCION	SECTOR	MEDIAS	DISTANCIA TOTAL	T. SECTOR
II	13	48/40/49,9/34/46/39/25/42/48/49,9/23/44/33/49,9/32/49,9/37/48	59,050	1 H 28:00
PR 11		PROMEDIO ENLACE	SAN FELIPE - CAIDEROS	
DISTANCIA		30 Km/h		
TOTAL	PARCIAL	DIRECCION	INFORMACION	REGRESIVO
25,640	1,887		GC-703 STA. CRISTINA	33,410
166		Tiempo: 34:35,8	GC-700 X GC-703	
27,220	1,580		BARRANQUILLO FRIO CASAS DE AGUILAR	31,830
167		Tiempo: 36:39,5	GC-703 X C. VECINAL	
27,8 ...	0,5 ...		LOMO DE BARRANQUILLO FRIO	31,2 ...
168		Tiempo:	C. VECINAL	
28,792	0,9 ...			30,258
169		Tiempo: 39:04,6	C. VECINAL	
28,975	0,183			30,075
170		Tiempo: 39:31,0	C. VECINAL	
30,2 ...	1,3 ...			28,7 ...
171		Tiempo:	C. VECINAL	

organiza:



SECCION	SECTOR	MEDIAS	DISTANCIA TOTAL	T. SECTOR
II	13	48/40/49,9/34/46/39/25/42/48/49,9/23/44/33/49,9/32/49,9/37/48	59,050	1 H 28:00
PR 11		PROMEDIO ENLACE	SAN FELIPE - CAIDEROS	
DISTANCIA		30 Km/h		
TOTAL	PARCIAL	DIRECCION	INFORMACION	REGRESIVO
30,562	0,2...			28,488
172		Tiempo: 41:47,0	C. VECINAL	
31,664	1,102			27,386
173		Tiempo: 43:21,4	C. VECINAL X GC-700	
33,788	2,124			25,262
174		Tiempo: 46:00,7	GC-700 X GC-70	
36,652	2,864			22,398
175		Tiempo:	GC-70 X C. VECINAL	
37,...	0,...		CAMBIO DE MEDIA EN EL TIEMPO	21,...
176		Tiempo: 51:08,8	C. VECINAL	
38,755	1,...			20,295
177		Tiempo:	C. VECINAL X GC-70	

organiza:



SECCION	SECTOR	MEDIAS	DISTANCIA TOTAL	T. SECTOR
II	13	48/40/49,9/34/46/39/25/42/48/49,9/23/44/33/49,9/32/49,9/37/48	59,050	1 H 28:00
PR 11		PROMEDIO ENLACE	SAN FELIPE - CAIDEROS	
DISTANCIA		30 Km/h		
TOTAL	PARCIAL	DIRECCION	INFORMACION	REGRESIVO
39,050	0,295			20,000
178		Tiempo: 53:32,0	GC-70 X C. VECINAL	
40,705	1,655			18,345
179		Tiempo: 56:32,5	C. VECINAL X GC-70	
42,180	1,475			16,870
180		Tiempo: 58:18,9	GC-70 X C. VECINAL	
43,385	1,205		<p>¡OJO! ALGUN BACHE. NO HAY CRONOS HASTA DESPUES DEL KM 45</p>	15,665
181		Tiempo: 1:00:34,5	C. VECINAL	
44,340	0,955			14,710
182		Tiempo: 1:02:21,9	C. VECINAL	

organiza:



SECCION	SECTOR	MEDIAS	DISTANCIA TOTAL	T. SECTOR
II	13	48/40/49,9/34/46/39/25/42/48/49,9/23/44/33/49,9/32/49,9/37/48	59,050	1 H 28:00
PR 11		PROMEDIO ENLACE	SAN FELIPE - CAIDEROS	
DISTANCIA		30 Km/h		
TOTAL	PARCIAL	DIRECCION	INFORMACION	REGRESIVO
46,246	1,906		<p>ABRIRSE PARA GIRAR</p>	12,804
183		Tiempo: 1:05:56,4	C. VECINAL X GC-70	
47,440	1,194		<p>MONTE PAVON → AREA RECREATIVA</p>	11,610
184		Tiempo: 1:07:22,5	GC-70 X C. VECINAL	
49,466	2,026		<p>¡OJO! BACHES DESDE EL 49,300 HASTA EL CRUCE. NO HAY CRONOS HASTA DESPUES DEL Km 53,000</p>	9,584
185		Tiempo: 1:10:39,6	C.VECINAL X GC-702	
52,...	3,...		<p>GC-220 FAGAJESTO AGAETE</p>	6,...
186		Tiempo:	GC-702 X GC-220	
59,050	6,...		<p><b>META - PR 11</b> PARAR EN EL LATERAL DERECHO FRENTE AL CARTEL DE FARMACIA EDIFICIO MORADO</p>	0,000
187		Tiempo: 1:22:38,4	GC-220	

organiza:



SECCION	SECTOR	MEDIAS	DISTANCIA TOTAL	T. SECTOR
II	14	48 / 45 / 49,6	12,386	18:09
PR 12		PROMEDIO ENLACE	CAIDEROS - PISO FIRME	
DISTANCIA		30 Km/h		
TOTAL	PARCIAL	DIRECCION	INFORMACION	REGRESIVO
0,000	0,000		SALIDA FRENTE AL CARTEL DE FARMACIA EDIFICIO MORADO	12,386
188		Tiempo: 0:00,0	GC-220	
4,2 ..	4,2 ..		CAMBIO DE MEDIA EN LA REFERENCIA	8,1 ..
189		Tiempo:	GC-220	
5,2 ..	1,0 ..		CAMBIO DE MEDIA EN LA REFERENCIA	7,1 ..
190		Tiempo:	GC-220	
12,266	6,9 ..		<b>META - PR 12</b> DEJA A TU NAVEGANTE EN ESTE PUNTO. HAZ EL TRAMO 13 SOLO Y VUELVE A RECOGERLE.	0,120
191		Tiempo: 15:08,0		GC-220 X - GC-293
12,386	0,120		PARAR EN EL LATERAL DERECHO FRENTE AL PORTAL DE LA VIVIENDA VERDE Y AZUL(ES EL N° 181)	0,000
192		Tiempo: 15:22,04	GC-293	





SECCION	SECTOR	MEDIAS	DISTANCIA TOTAL	T. SECTOR
II	15	CALCAR MEDIA DEL PR 5	14,910	21:45
PR 13		PROMEDIO ENLACE	PISO FIRME - AGAETE	
DISTANCIA		40 Km/h		
TOTAL	PARCIAL	DIRECCION	INFORMACION	REGRESIVO
0,000	0,000		SALIDA EN EL LATERAL DERECHO FRENTE AL PORTAL DE LA VIVIENDA VERDE Y AZUL (ES EL Nº 181)	14,910
193		Tiempo: 0:00,0	GC-293	
4,492	4,492		<b>META - PR 13</b> SUPERAR LA VELOCIDAD MAX. DE 49,9 SERÁ PENALIZADO	10,418
194		Tiempo:	GC-293	
4,847	0,355		GC-2 LAS PALMAS	10,063
195		Tiempo:	GC-293 X REC. URB.	
4,956	0,109		GALDAR GC-2 GUIA LAS PALMAS	9,954
196		Tiempo:	REC. URB. X GC-2	
9,120	4,164		HOYA DE PINEDA	5,790
197		Tiempo:	GC-2 X REC. URB.	

organiza:



SECCION	SECTOR	MEDIAS	DISTANCIA TOTAL	T. SECTOR
II	15	CALCAR MEDIA DEL PR 5	14,910	21:45
PR 13		PROMEDIO ENLACE	PISO FIRME - AGAETE	
DISTANCIA		40 Km/h		
TOTAL	PARCIAL	DIRECCION	INFORMACION	REGRESIVO
9,268	0,148	<p>EL NAVEGANTE DEBE ESPERAR EN LA ESQUINA DEL PUENTE</p>	<p>VUELVE A RECOGER A TU NAVEGANTE AQUÍ Y CONTINUA HASTA EL PARQUE CERRADO. ¡OJO! AL CONTROL DE LLEGADA</p>	5,642
198		Tiempo:	REC. URBANO	
9,386	0,118			5,524
199		Tiempo:	REC. URB. X GC-2	
13,689	4,303			1,221
200		Tiempo:	GC-2 X REC. URB.	
14,003	0,314			0,907
201		Tiempo:	REC. URBANO	

organiza:



SECCION	SECTOR	MEDIAS	DISTANCIA TOTAL	T. SECTOR
II	15	CALCAR MEDIA DEL PR 5	14,910	21:45
PR 13		PROMEDIO ENLACE	PISO FIRME - AGAETE	
DISTANCIA		40 Km/h		
TOTAL	PARCIAL	DIRECCION	INFORMACION	REGRESIVO
14,330	0,327		GC-172 PUERTO LAS NIEVES DEDO DE DIOS	0,580
202		Tiempo:	REC. URBANO	
14,632	0,302		NUESTRA SRA DE LAS NIEVES DEDO DE DIOS  C/. ANTÓN CEREZO	0,278
203		Tiempo:	REC. URBANO	
14,800	0,168			0,110
204		Tiempo:	REC. URBANO	
14,860	0,060			0,050
205		Tiempo:	REC. URBANO	
14,910	0,050		PARQUE CERRADO CH - 2	0,000
206		Tiempo: 21:37,0	REC. URBANO	

**A LA DIRECCION DEL EVENTO IV CLASICA HOTEL PUERTO DE LAS NIEVES**

D. \_\_\_\_\_

Participante del vehículo Nº \_\_\_\_\_ por medio del presente escrito quiero formular reclamación contra:

1.- \_\_\_\_\_

2.- \_\_\_\_\_

3.- \_\_\_\_\_

**Firma:**

En Agaete a las \_\_\_\_\_ horas del 7 de Noviembre de 2009

Acompaño a la reclamación **30 €** por cada objeto reclamado, que me serán devueltos si dicha reclamación es fundada.

.....

**A LA DIRECCION DEL EVENTO IV CLASICA HOTEL PUERTO DE LAS NIEVES**

D. \_\_\_\_\_

Participante del vehículo Nº \_\_\_\_\_ por medio del presente escrito quiero formular reclamación contra:

1.- \_\_\_\_\_

2.- \_\_\_\_\_

3.- \_\_\_\_\_

**Firma:**

En Agaete a las \_\_\_\_\_ horas del 7 de Noviembre de 2009

Acompaño a la reclamación **30 €** por cada objeto reclamado, que me serán devueltos si dicha reclamación es fundada.

FINAL PR 9 MEDIA ALTA

DIST	MIN	SEG
12740	18	37,6
12800	18	42,0
12900	18	49,2
13000	18	56,4
13100	19	3,6
13200	19	10,8
13300	19	18,0
13400	19	25,3
13500	19	32,5
13600	19	39,7
13700	19	46,9
13800	19	54,1
13900	20	1,3
14000	20	8,5
14100	20	15,8
14200	20	23,0
14300	20	30,2
14400	20	37,4
14500	20	44,6
14600	20	51,8
14700	20	59,0
14800	21	6,3
14900	21	13,5
15000	21	20,7
15100	21	27,9
15200	21	35,1
15300	21	42,3
15400	21	49,5
15500	21	56,8
15600	22	4,0
15630	22	6,1
15700	22	11,7
15800	22	19,7
15900	22	27,7
16000	22	35,7
16100	22	43,7
16200	22	51,7
16300	22	59,7
16400	23	7,7
16500	23	15,7
16600	23	23,7
16700	23	31,7

DIST	MIN	SEG
16800	23	39,7
16900	23	47,7
17000	23	55,7
17100	24	3,7
17200	24	11,7
17300	24	19,7
17400	24	27,7
17500	24	35,7
17600	24	43,7
17700	24	51,7
17800	24	59,7
17900	25	7,7
18000	25	15,7
18100	25	23,7
18200	25	31,7
18300	25	39,7
18400	25	47,7
18500	25	55,7
18600	26	3,7
18700	26	11,7
18800	26	19,7
18900	26	27,7
19000	26	35,7
19100	26	43,7
19200	26	51,7
19300	26	59,7
19400	27	8,3
19500	27	16,9
19600	27	25,5
19700	27	34,0
19800	27	42,6
19900	27	51,2
20000	27	59,7
20100	28	8,3
20200	28	16,9
20300	28	25,5
20400	28	34,0
20500	28	42,6
20600	28	51,2
20700	28	59,7
20800	29	8,3
20900	29	16,9

DIST	MIN	SEG
21000	29	25,5
21100	29	34,0
21200	29	42,6
21300	29	51,2
21400	29	59,7
21500	30	8,3
21600	30	16,9
21700	30	25,5
21800	30	34,0
21900	30	42,6
22000	30	51,2
22100	30	59,7
22200	31	8,3
22300	31	16,9
22400	31	25,5
22500	31	34,0
22600	31	42,6
22700	31	51,2
22800	31	59,7
22900	32	8,3
23000	32	16,9
23100	32	25,5
23200	32	34,0
23300	32	42,6
23400	32	51,2
23500	32	59,7
23600	33	8,3
23700	33	16,9
23800	33	25,5
23900	33	34,0
24000	33	42,6
24100	33	51,2
24200	33	59,7
24300	34	8,3
24400	34	16,9
24500	34	25,5
24600	34	34,0
24700	34	42,6
24800	34	51,2
24888	34	58,7